



HOTĂRÂRE nr. 40 /2018
privind înscrierea în Cartea funciară a unor imobile aflate în domeniul public al Comunei Bogdănești

Având în vedere expunerea de motive din care reiese necesitatea de înscrierea în Cartea funciară a unor imobile – terenuri cu destinația străzi în intravilan;

În baza prevederilor: **art. 36, alin. (2), litera c) și art.121** din Legea administrației publice locale nr. 215/2001 republicată, cu modificările și completările ulterioare; **art. 553 și art. 888 din Legea nr. 287/2009** – Codul civil, actualizată, **art.4 din Legea nr. 213/1998** privind proprietatea publică și regimul juridic al acesteia cu modificările și completările ulterioare; **art.5 din Legea nr.18/1991** a fondului funciar, republicată, actualizată,

Ținând cont de prevederile H.G. nr. 1361/2001 privind atestarea bunurilor din domeniul public al județului Vaslui – Anexa nr. 16 – Inventarul bunurilor din domeniul public al comunei Bogdănești, Hotărârea Consiliului local nr. 11/2018 privind însușirea propunerilor Comisiei speciale pentru întocmirea inventarului de modificare și completare a inventarului bunurilor care aparțin domeniului public al comunei Bogdănești, județul Vaslui, atestat prin Hotărârea Guvernului nr. 1361/2001, anexa nr. 16;

În conformitate cu dispozițiile **art. 23 lit. b, art. 95 și ale art. 116 din Ordinul nr. 700/2014** privind aprobarea Regulamentului de avizare, recepție și înscriere în evidențele de cadastru și carte funciară;

În temeiul **art. 36 alin. 1 și 9, art. 45 alin. 3 și art. 115 alin. 1 lit. "b" din Legea nr. 215/2001** privind administrația publică locală, republicată, cu modificările și completările ulterioare;

Consiliul local local al comunei Bogdănești, județul Vaslui, adoptă prezenta hotărâre.

Art.1. Se însușește Documentația tehnică de primă înscriere în Cartea funciară pentru imobilul situat în intravilan sat Bogdănești, compus din Teren *Stradă secundară*, cu suprafața de 7004 mp, aflat în domeniul public al Comunei Bogdănești – poziția 57, întocmită de I.I. Tămășanu-Marius-Bogdan, conform Anexei nr. 1 care face parte din prezenta hotărâre.

Art.2. Se însușește Documentația tehnică de primă înscriere în Cartea funciară pentru imobilul situat în intravilan sat Bogdănești, compus din Teren *Stradă secundară*, cu suprafața de 4151 mp, aflat în domeniul public al Comunei Bogdănești – poziția 89, întocmită de I.I. Tămășanu-Marius-Bogdan, conform Anexei nr. 2 care face parte din prezenta hotărâre.

Art.3. Se însușește Documentația tehnică de primă înscriere în Cartea funciară pentru imobilul situat în intravilan sat Buda, compus din Teren *Stradă*



ROMÂNIA
JUDEȚUL VASLUI
COMUNA BOGDĂNEȘTI
CONSILIUL LOCAL



secundară, cu suprafața de 5784 mp, aflat în domeniul public al Comunei Bogdănești – poziția 96, întocmită de I.I. Tămășanu-Marius-Bogdan, conform Anexei nr. 3 care face parte din prezenta hotărâre.

Art.4. Se mandatează Primarul Comunei Bogdănești, județul Vaslui, să semneze actul autentic de diminuare a suprafeței de teren, în calitate de proprietar, conform Documentației cadastrale însușită conform articolului precedent.

Art.5. Prin intermediul secretarului comunei, se comunică, în mod obligatoriu, în termenul prevăzut de lege, prezenta hotărâre, Primarului Comunei Bogdănești, precum și și Prefectului Județului Vaslui și se aduce la cunoștință publică prin afișare.

Bogdănești,
31.07.2018

Președinte de ședință,

Stângă Costică



Contrasemnează,

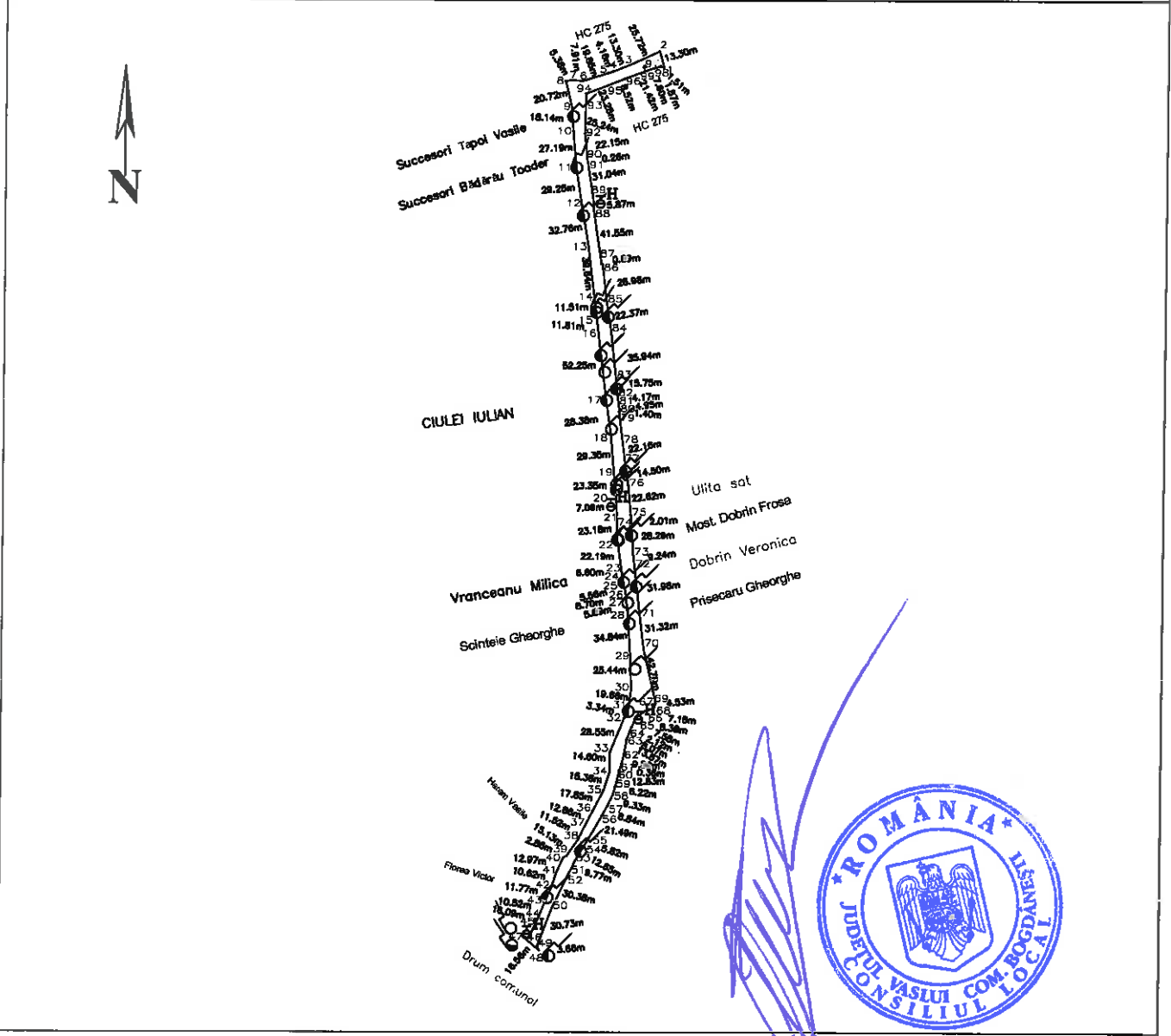
Secretar,
STÂNGĂ Gheorghită-Laurențiu



Scara 1 : 5000 ANEXA NR.1.35 la regulament
PLAN DE AMPLASAMENT SI DELIMITARE A IMOBILULUI

Nr. cadastral	Suprafata masurata (mp)	Adresa imobilului
	7004	Teren intravilan, Sat.Bogdanesti,Com.Bogdanesti, Jud. Vaslui.

Cartea Funciara nr.	Unitatea Administrativ Teritoriala (UAT)
	BOGDANESTI



A. Date referitoare la teren

Nr. parcela	Categoria de folosinta	Suprafata [mp]	Valoarea de impozitare [lei]	Mentii
1	D	7004		Teren intravilan.
2				Drum satesc 57
3				
4				
Total		7004		

B. Date referitoare la constructii

Cod constr.	Suprafata construita la sol [mp]	Valoarea de impozitare [lei]	Mentii
C1			
C2			POZ. 57
C3			
C4			
Total			

Suprafata masurata = 7004 mp

Suprafata din act = 7004 mp



Executant:
 Ing. Tamasanu Marius Bogdan
 Confirma executarea masuraturii la teren, corectitudinea intocmirii documentatiei cadastrale si corespondenta acesteia cu realitatea din teren
 Semnatura si stampila

Inspector
 Confirma introducerea imobilului in baza de date integrata si stinbuirea numarului cadastral
 Semnatura si stampila

Stampila BCPI

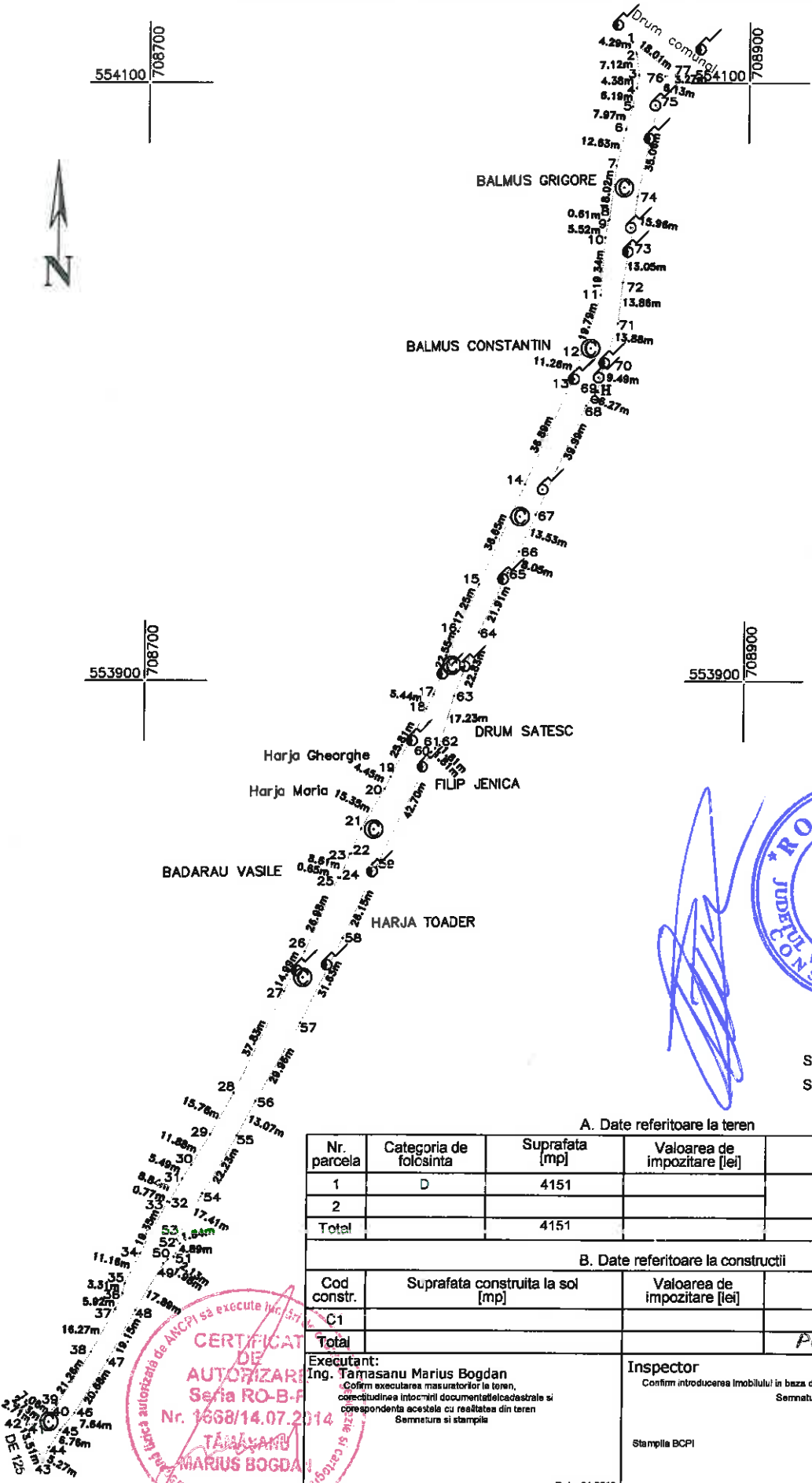
Data: 01.2018

Data:

* In situatia in care exista numere cadastrale pentru imobilele vecine, in localitatea vecinului se va trece numarul cadastral, iar in lipsa numarului cadastral numarul topografic sau numarul administrativ. Suprafetele se rotunjesc la metru patrat.

PLAN DE AMPLASAMENT SI DELIMITARE A IMOBILULUI

Nr. cadastral	Suprafata masurata (mp)	Adresa imobilului
	4151	Teren intravilan, Sat.Bogdanesti,Com.Bogdanesti, Jud. Vaslui.
Cartea Funciara nr.	Unitatea Administrativ Teritoriala (UAT)	
BOGDANESTI		



[Handwritten signature in blue ink]

Suprafata masurata = 4151 mp
Suprafata din act = 4151 mp

A. Date referitoare la teren

Nr. parcela	Categoria de folosinta	Suprafata [mp]	Valoarea de impozitare [lei]	Mentii
1	D	4151		Teren intravilan.
2				Drum satesc 89
Total		4151		

B. Date referitoare la constructii

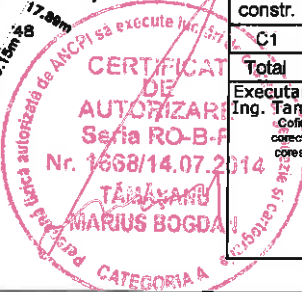
Cod constr.	Suprafata construita la sol [mp]	Valoarea de impozitare [lei]	Mentii
C1			
Total			<i>PO2. 89</i>

Executant:
Ing. Tamasanu Marius Bogdan
Cofirm executarea masuratorilor la teren, corectitudinea informatiilor documentale cadastrale si corespundenta acestora cu realitatea din teren
Semnatura si stampila

Inspector
Confirm introducerea imobilului in baza de date integrata si atribuirea numarului cadastral, iar la lipsa numarului cadastral mentionat topografic sau sistematic admisioniv. Suprafetele se rotunjesc la metro patrat.

Stampila BCPI

Data: 01.2018



* In situatia in care s-a dat numarul cadastral pentru imobilele vechi, in baza numelui vechii sau se va trece numarul cadastral, iar la lipsa numelui cadastral mentionat topografic sau sistematic admisioniv. Suprafetele se rotunjesc la metro patrat.

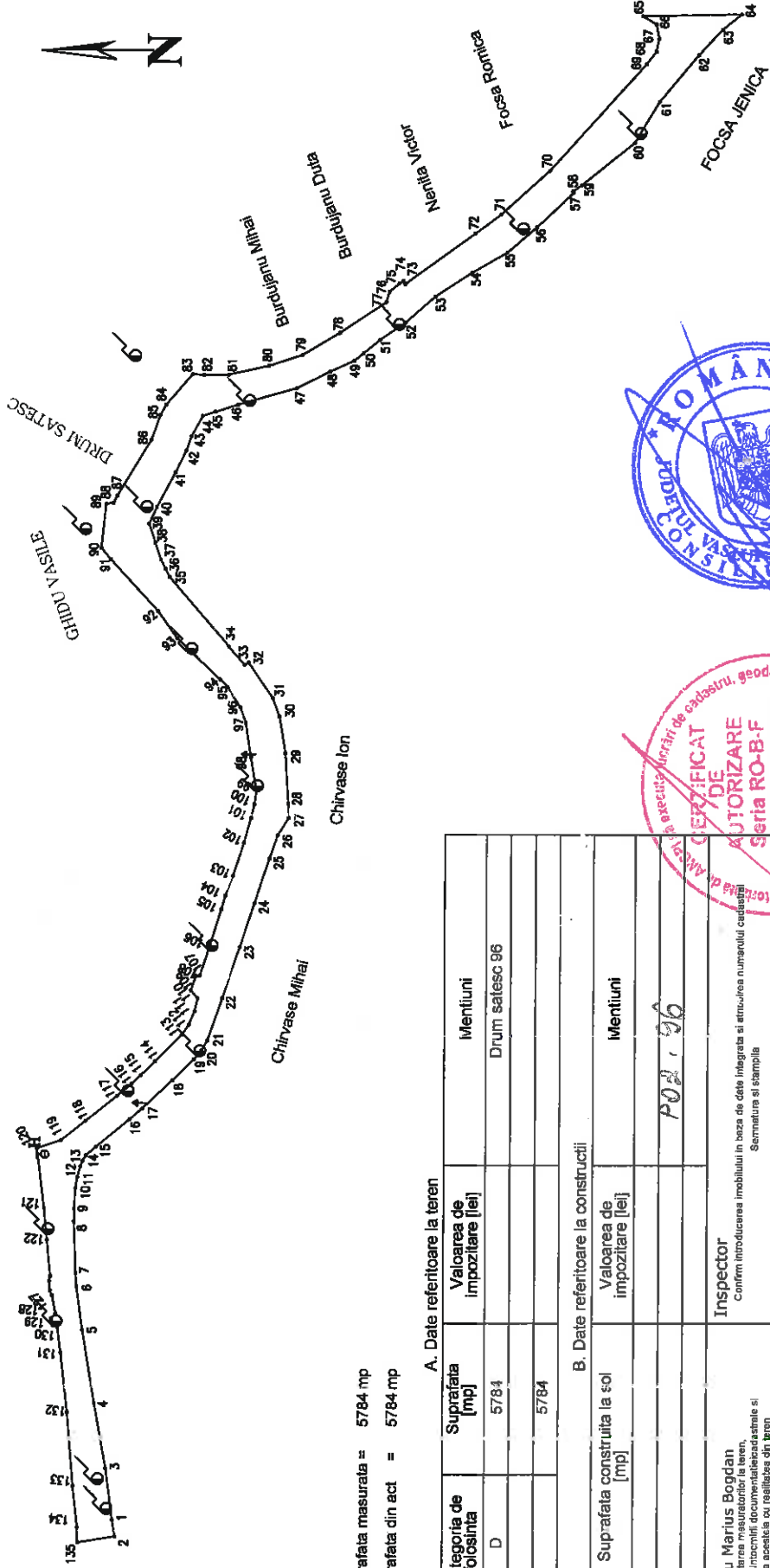
ANEXA NR. 3 - HCL nr. 40/2018

Scara 1: 2000

PLAN DE AMPLASAMENT SI DELIMITARE A IMOBILULUI

ANEXA NR.1.35 la regulamentul

Nr. cadastral	Suprafata masurata (mp)	Adresa imobilului
	5784	Teren intravilan, Sat. Bogdanesti, Com. Bogdanesti, Jud. Vaslui.
Cartea Funciara nr.	Unitatea Administrativ Teritoriala (UAT)	
	BOGDANESTI	



Suprafata masurata = 5784 mp
 Suprafata din act = 5784 mp

A. Date referitoare la teren

Nr. parcela	Categoria de folosinta	Suprafata [mp]	Valoarea de impozitare [lei]	Mentiuni
1	D	5784		Drum satesc 96
2				
Total		5784		

B. Date referitoare la constructii


Cod constr.	Suprafata construita la sol [mp]	Valoarea de impozitare [lei]	Mentiuni
C1			
C2			
Total			

Executant: **ing. Tamasanu Marius Bogdan**
 Confirma executarea masuratorilor la teren, corectitudinea intocmirii documentatiilor cadastrale si corespunderea planului de amplasament din teren.
 Semnatura si stampila

Inspector: _____
 Confirma introducerea imobilului in baza de date integrata si atribuirea numarului cadastral.
 Semnatura si stampila

Stampila BCPI

Data: 07.2019



* In situatia in care c. (cod numerar) cadastral este vacant sau va fi trecut pe altul cadastrelui, se va trece pe altul cadastrelui, iar in lipsa acestuia se va trece pe altul cadastrelui.