



Comuna Bogdănești

Județul Vaslui



HOTĂRÂRE nr. 38/2022

privind declararea ca fiind bunuri de uz și interes public local a unor imobile și însușirea acestora în inventarul bunurilor aparținând domeniului public al comunei Bogdănești, județul Vaslui

Potrivit dispozițiilor art. 120 alin. (1), art. 121 alin. (1) și alin. (2) din Constituția României, republicată, ale art. 3 și art. 4 din Carta europeană a autonomiei locale, adoptată la Strasbourg la 15 octombrie 1985, ratificată prin Legea nr. 199/1997, ale art. 7 alin. (2) din Codul Civil;

Având în vedere temeiurile juridice, respectiv prevederile:

- Ordinului Directorului General al Agenției Naționale de Cadastru și Publicitate Imobiliară nr. 700 / 2014 privind aprobarea Regulamentului de avizare, recepție și înscriere în evidențele de cadastru și carte funciara,
- Planului de amplasament și delimitare a imobilului întocmit cu ocazia măsurătorilor efectuate în vederea realizării cadastrului și întabulării imobilelor;
- Hotărârii Guvernului nr. 392 / 2020 privind aprobarea Normelor tehnice pentru întocmirea inventarului bunurilor care alcatuiesc domeniul public și privat al comunelor, al orașelor, al municipiilor și al județelor;
- Art. 8 alin. 2 din Ordonanța Guvernului nr. 43/1997 privind regimul drumurilor, republicată, cu modificările și completările ulterioare, coroborate cu art. 286 alin. 4 și art. 289 din OUG nr. 57/2009 privind Codul administrativ;
- Legii nr. 287/2009 privind Codul Civil, republicată, cu modificările și completările ulterioare;
- Legii nr. 24/2000 privind normele de tehnică legislativă pentru elaborarea actelor normative, republicată, cu modificările și completările ulterioare;
- Art. 129 alin. 1, alin. 2, lit.a și lit.c, alin. 3 lit.a, alin.6, art. 286, alin. (1), alin. (4), art. 287, art. 289 din OUG nr. 57/2009 privind Codul administrativ;

Având în vedere Referatul de aprobare al Primarului cadrul UAT BOGDĂNEȘTI, raportul de specialitate al compartimentului de resort, avizele comisiilor de specialitate din cadrul Consiliului local;

În temeiul dispozițiilor art. 139 alin. 1 și art. 196 alin. 1 lit.a din Codul administrativ, aprobat prin Ordonanța de urgență a Guvernului nr. 57/2019, cu modificările și completările ulterioare;

Consiliul local al comunei Bogdănești, județul Vaslui, adoptă prezenta hotărâre.

Art.1. Se declară ca fiind bunuri de uz și interes public local imobilele situate pe raza comunei Bogdănești, județul Vaslui, identificate conform Anexei nr. 1 care face parte integrantă din prezentul proiect de hotărâre, în vederea atestării apartenenței acestora la inventarul bunurilor aflate în domeniul public al comunei Bogdănești, județul Vaslui..

Art.2. Se însușesc planurile de amplasament și delimitare a imobilului întocmite cu ocazia măsurătorilor efectuate în vederea realizării cadastrului și întabulării, conform Anexei nr. 2 care face parte integrantă din prezentul proiect de hotărâre.



Comuna Bogdănești

Județul Vaslui



Art.3. Se aprobă înscrierea în cartea funciara „prima înregistrare imobil,, în favoarea Comunei Bogdănești, județul Vaslui, a imobilelor descrise în anexa nr. 1 la prezentul proiect de hotarare, cu destinația drumuri vicinale de interes local.

Art.4. Prezenta hotărâre este act premergător în vederea întabulării dreptului de proprietate în domeniul public al comunei, iar ulterior pentru elaborarea proiectului de hotarare de atestare a inventarului domeniului public, care, însoțit de extrasul de carte funciara și de alte documente va fi transmis Ministerului cu atribuții în domeniul administrației publice pentru comunicarea punctului de vedere cu privire la proiectul hotărârii de atestare, potrivit art. 289, alin. (10) din OUG nr. 57 / 2019 privind Codul administrativ, republicată, cu modificările și completările ulterioare.

Art.5. Primarul Comunei Bogdănești, domnul Ion Dorobanțu, prin compartimentele de specialitate, va duce la îndeplinire prevederile prezentei hotărâri.

Art.6. Prezenta hotărâre se comunică, prin intermediul secretarului general al comunei, în termenul prevăzut de lege, Primarului comunei și Prefectului județului Vaslui, Consiliului județean Vaslui și se aduce la cunoștință publică prin afișarea la sediul primăriei, precum și pe pagina de internet <https://www.primariabogdanesti.ro>.

Bogdănești, 16.06.2022

Președinte de ședință,

Ioan PUF



Contrasemnează,

Secretar general al comunei,
Gheorghiță-Laurențiu STĂNGĂ



Comuna Bogdănești

Județul Vaslui



Anexa nr.1 la Hotărârea Consiliului local nr. 38/2022

Denumirea drumului	Elemente de identificare conform PAD atasat
DE 233	Suprafata totala = 5996 mp Tronson 1 = 1158 mp Tronson 2 = 34 mp Tronson 3 = 4500 mp Tronson 4 = 229 mp Tronson 5 = 75 mp
DE 1601	Suprafata = 6208 mp
De 305	Suprafata = 2107 mp
DE 1256	Suprafata = 3060 mp
DE 836	Suprafata = 56592 mp
DE 341	Suprafata totala = 6511 mp Tronson 1 = 4068 mp Tronson 2 = 2443 mp
DE 342	Suprafata = 8490 mp

Președinte de ședință,

Ioan PUF





Comuna Bogdănești

Județul Vaslui



HOTĂRÂRE nr. 38/2022

privind declararea ca fiind bunuri de uz și interes public local a unor imobile și însușirea acestora în inventarul bunurilor aparținând domeniului public al comunei Bogdănești, județul Vaslui

Potrivit dispozițiilor art. 120 alin. (1), art. 121 alin. (1) și alin. (2) din Constituția României, republicată, ale art. 3 și art. 4 din Carta europeană a autonomiei locale, adoptată la Strasbourg la 15 octombrie 1985, ratificată prin Legea nr. 199/1997, ale art. 7 alin. (2) din Codul Civil;

Având în vedere temeiurile juridice, respectiv prevederile:

- Ordinului Directorului General al Agenției Naționale de Cadastru și Publicitate Imobiliară nr. 700 / 2014 privind aprobarea Regulamentului de avizare, recepție și înscriere în evidențele de cadastru și carte funciara,
- Planului de amplasament și delimitare a imobilului întocmit cu ocazia măsurătorilor efectuate în vederea realizării cadastrului și întabulării imobilelor;
- Hotărârii Guvernului nr. 392 / 2020 privind aprobarea Normelor tehnice pentru întocmirea inventarului bunurilor care alcatuiesc domeniul public și privat al comunelor, al orașelor, al municipiilor și al județelor;
- Art. 8 alin. 2 din Ordonanța Guvernului nr. 43/1997 privind regimul drumurilor, republicată, cu modificările și completările ulterioare, coroborate cu art. 286 alin. 4 și art. 289 din OUG nr. 57/2009 privind Codul administrativ;
- Legii nr. 287/2009 privind Codul Civil, republicată, cu modificările și completările ulterioare;
- Legii nr. 24/2000 privind normele de tehnică legislativă pentru elaborarea actelor normative, republicată, cu modificările și completările ulterioare;
- Art. 129 alin. 1, alin. 2, lit.a și lit.c, alin. 3 lit.a, alin.6, art. 286, alin. (1), alin. (4), art. 287, art. 289 din OUG nr. 57/2009 privind Codul administrativ;

Având în vedere Referatul de aprobare al Primarului cadrul UAT BOGDĂNEȘTI, raportul de specialitate al compartimentului de resort, avizele comisiilor de specialitate din cadrul Consiliului local;

În temeiul dispozițiilor art. 139 alin. 1 și art. 196 alin. 1 lit.a din Codul administrativ, aprobat prin Ordonanța de urgență a Guvernului nr. 57/2019, cu modificările și completările ulterioare;

Consiliul local al comunei Bogdănești, județul Vaslui, adoptă prezenta hotărâre.

Art.1. Se declară ca fiind bunuri de uz și interes public local imobilele situate pe raza comunei Bogdănești, județul Vaslui, identificate conform Anexei nr. 1 care face parte integrantă din prezentul proiect de hotărâre, în vederea atestării apartenenței acestora la inventarul bunurilor aflate în domeniul public al comunei Bogdănești, județul Vaslui..

Art.2. Se însușesc planurile de amplasament și delimitare a imobilului întocmite cu ocazia măsurătorilor efectuate în vederea realizării cadastrului și întabularii, conform Anexei nr. 2 care face parte integrantă din prezentul proiect de hotărâre.



Comuna Bogdănești

Județul Vaslui



Art.3. Se aprobă înscrierea în cartea funciara „prima înregistrare imobil”, în favoarea Comunei Bogdănești, județul Vaslui, a imobilelor descrise în anexa nr. 1 la prezentul proiect de hotarare, cu destinația drumuri vicinale de interes local.

Art.4. Prezenta hotărâre este act premergător în vederea întabulării dreptului de proprietate în domeniul public al comunei, iar ulterior pentru elaborarea proiectului de hotarare de atestare a inventarului domeniului public, care, însoțit de extrasul de carte funciară și de alte documente va fi transmis Ministerului cu atribuții în domeniul administrației publice pentru comunicarea punctului de vedere cu privire la proiectul hotărârii de atestare, potrivit art. 289, alin. (10) din OUG nr. 57 / 2019 privind Codul administrativ, republicată, cu modificările și completările ulterioare.

Art.5. Primarul Comunei Bogdănești, domnul Ion Dorobanțu, prin compartimentele de specialitate, va duce la îndeplinire prevederile prezentei hotărâri.

Art.6. Prezenta hotărâre se comunică, prin intermediul secretarului general al comunei, în termenul prevăzut de lege, Primarului comunei și Prefectului județului Vaslui, Consiliului județean Vaslui și se aduce la cunoștință publică prin afișarea la sediul primăriei, precum și pe pagina de internet <https://www.primariabogdanesti.ro>.

Bogdănești, 16.06.2022

Președinte de ședință,

Ioan PUF



Contrasemnează,

Secretar general al comunei,
Gheorghiță-Laurențiu STÂNGĂ



Comuna Bogdănești

Județul Vaslui



Anexa nr.1 la Hotărârea Consiliului local nr. 38/2022

Denumirea drumului	Elemente de identificare conform PAD atasat
DE 233	Suprafata totala = 5996 mp Tronson 1 = 1158 mp Tronson 2 = 34 mp Tronson 3 = 4500 mp Tronson 4 = 229 mp Tronson 5 = 75 mp
DE 1601	Suprafata = 6208 mp
De 305	Suprafata = 2107 mp
DE 1256	Suprafata = 3060 mp
DE 836	Suprafata = 56592 mp
DE 341	Suprafata totala = 6511 mp Tronson 1 = 4068 mp Tronson 2 = 2443 mp
DE 342	Suprafata = 8490 mp

Președinte de ședință,

Ioan PUF

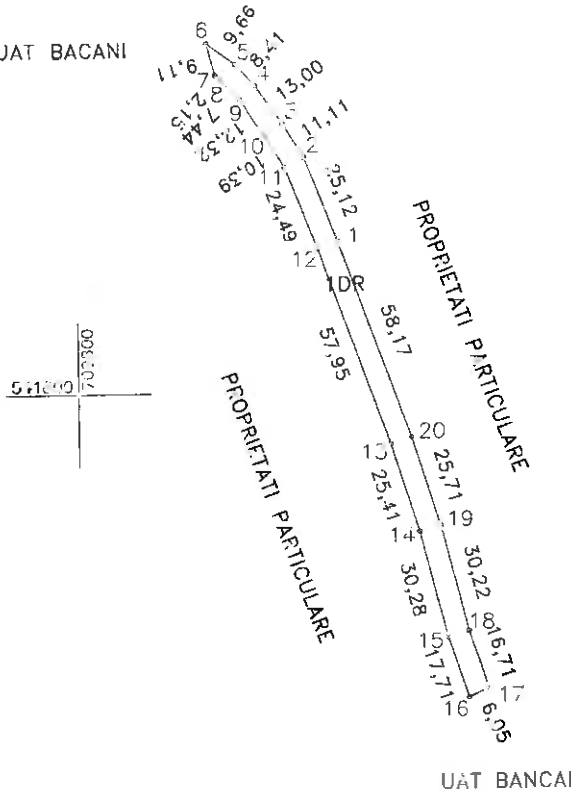


Plan de amplasament si delimitare a bunului imobil
Scara: 1:2000

Anexa nr. 1.35

Nr. Cadastral	Suprafata masurata (mp)	Adresa imobilului
	1158	Extravilan ,Loc. Bogdanesti, DE 233, Jud. Vaslui
Carte Funciara nr:	542000	UAT: Bogdanesti

UAT BACANI



UAT BANCAI

A. Date referitoare la teren

Nr. parcela	Categori de folosinta	Suprafata (mp)	Mentiuni
1	DR	1158	Drum exploatare , DE 223, Imobil in suprafata totala de 17912 mp
			Pentru care s-au intocmit 9 documentatii, din care 5 documentatii pe
			pe UAT BOGDANESTI, in suprafata de 5996 mp, si 4 documentatii
TOTAL:		1158	pe UAT BACANI in suprafata de 11916 mp

B. Date referitoare la constructii

Cod constructii	Suprafata construita la sol [mp]	Mentiuni

Suprafata masurata = 1158 mp
Suprafata din act = mp

Executant: SC TOPOGEOTEHNICS SRL
Seria: RO-BJ Nr.1602
Confirm executarea masuratorilor, la teren, corectitudinea
intocmirii documentatiei cadastrale si corespondenta acesteia

Inspector
Confirm introducerea imobilului in baza de date integrata si
atribuirea numarului cadastral

Semnatura si parafa
Data.....

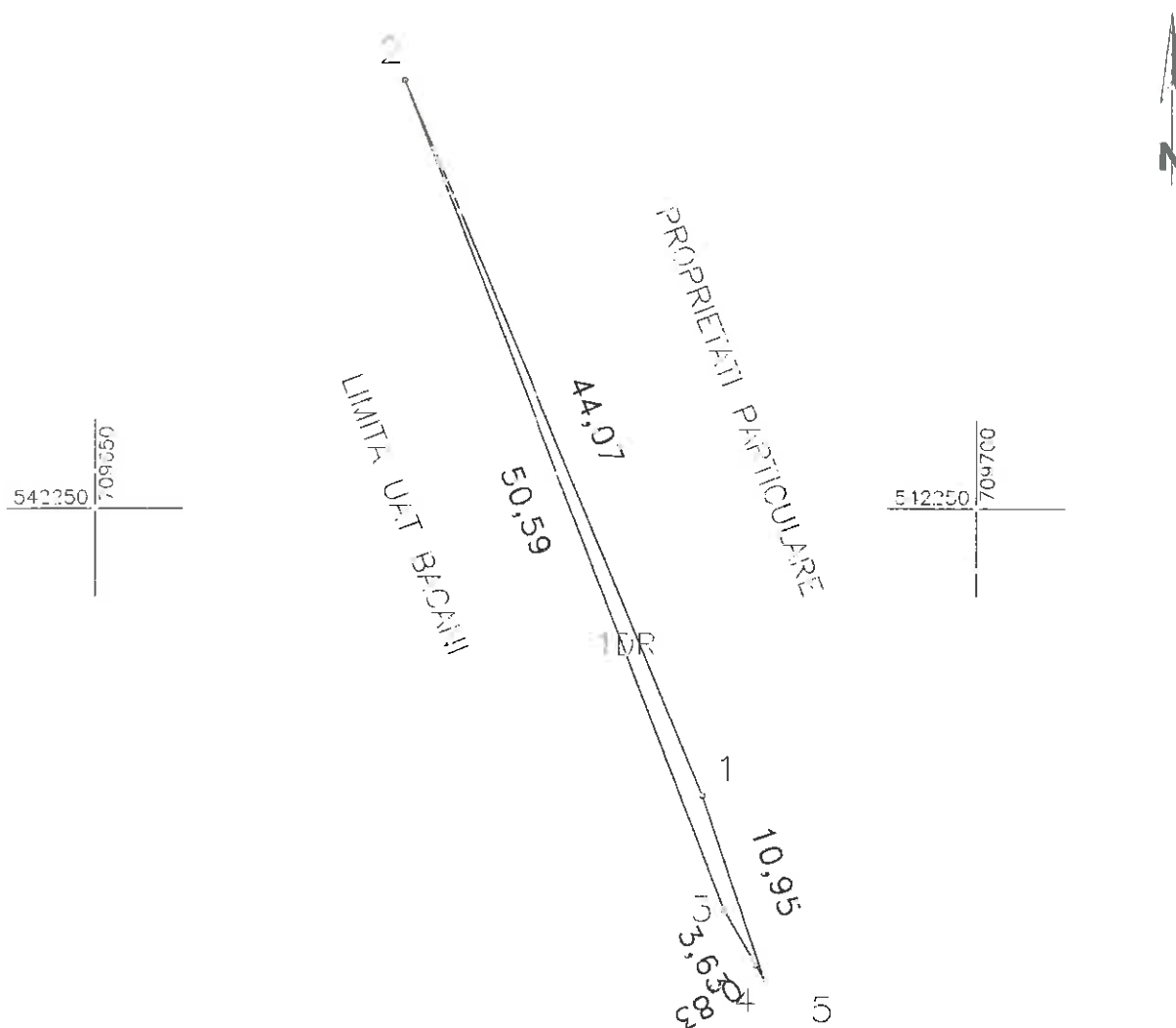
Semnatura si parafa
Data: 15.04.2022

Stampila BCPI



Scara: 1:500

Nr. Cadastral	Suprafata masurata (mp)	Adresa imobilului
	34	Extravilan „Loc. Bogdanesti, DE 233, Jud. Vaslui
Carte Funciara nr:		UAT: Bogdanesti



A. Date referitoare la teren

Nr. parcela	Categorii de folosinta	Suprafata (mp)	Mentiiuni
1	DR	34	Drum exploatare , DE 223, Imobil in suprafata totala de 17912 mp
			Pentru care s-au intocmit 9 documentatii, din care 5 documentatii pe
			pe UAT BOGDANESTI, in suprafata de 5996 mp, si 4 documentatii
TOTAL:		34	pe UAT BACANI in suprafata de 11916 mp

B. Date referitoare la constructii

Cod constructii	Suprafata construita la sol [mp]	Mentiiuni

Suprafata masurata = 34 mp
 Suprafata din act = mp

Executant: SC TOPOGEOTEHNICS SRL
 Seria: RO-BJ Nr.1602
 Confirm executarea masuratorilor, la teren, corectitudinea
 intocmirii documentatiei cadastrale si corespondenta aceasta

Inspector
 Confirm introducerea imobilului in baza de date integrata si
 atribuirea numarului cadastral

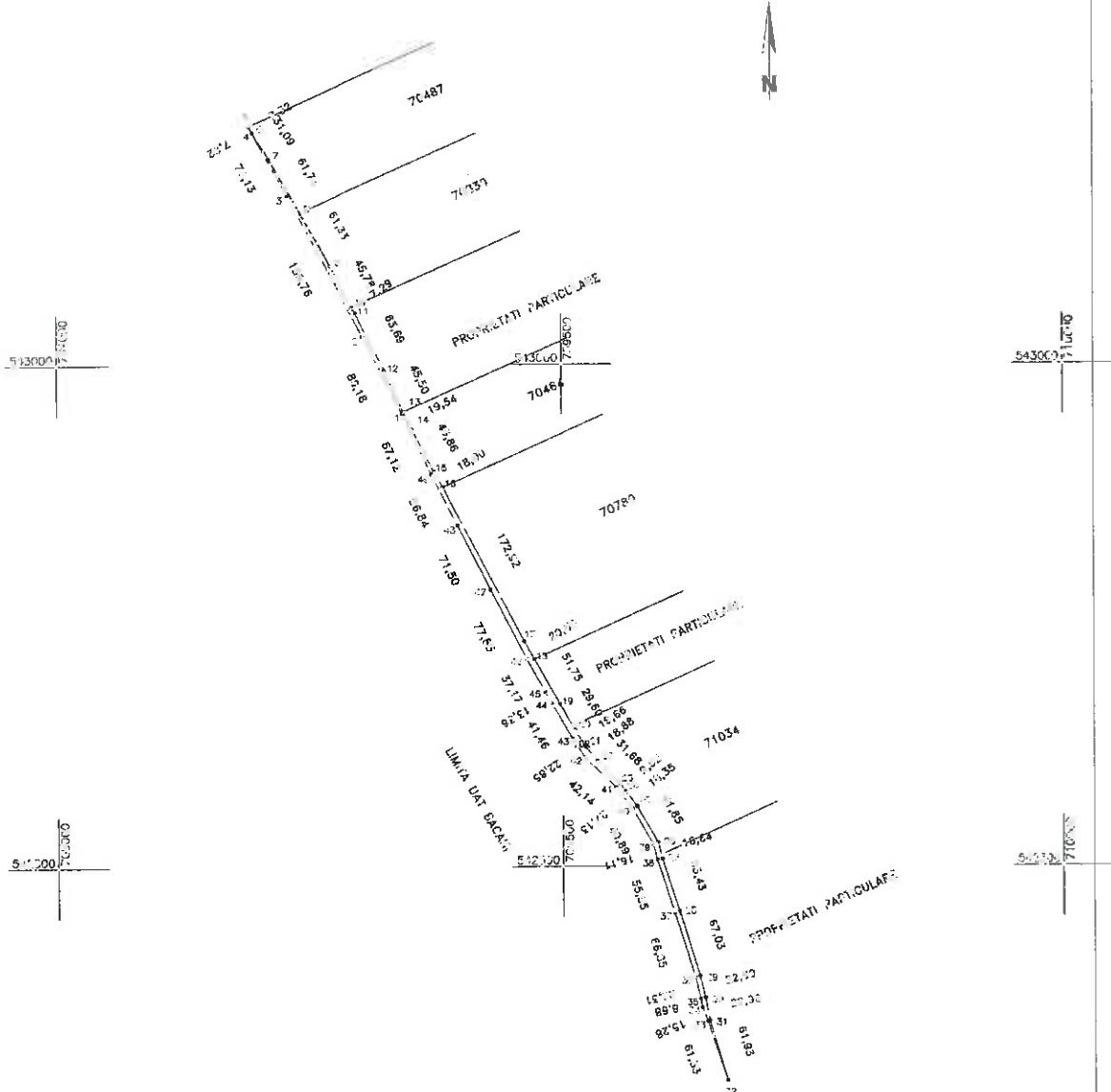
Semnatura si parafa
 Data: 15.04.2022

Semnatura si parafa
 Data.....

Stampila BCPI



Plan de amplasament și delimitare a terenului nr. 50		Anexa nr. 1,35
Cămin nr. 1700C		
Nr. Cadastral	Suprafața măsurată (mp)	Adresa Imobilului
	4700	Extracția Localității Bogdanesti, DE 473, Jud. Vaslui
Cart. Funcionara nr.		UAT: Bogdanesti



A. Date referitoare la teren

Nr. parcelă	Categoria de folosinta	Suprafata (mp)	Mențiuni
	DR	4500	Drum exploatare, DE 222, Imobil în suprafața totală de 17912 mp Pentru care s-au înlocuit 9 documentații, din care 5 documentații pe pe UAT BOGDANESTI, în suprafața de 5998 mp, și 4 documentații pe UAT BACANI în suprafața de 11918 mp
TOTAL:		4500	

B. Date referitoare la construcții

Cod construcții	Suprafața construită în sol (mp)	Mențiuni
Suprafața măsurată =		4700 mp
Suprafața în sol =		mp

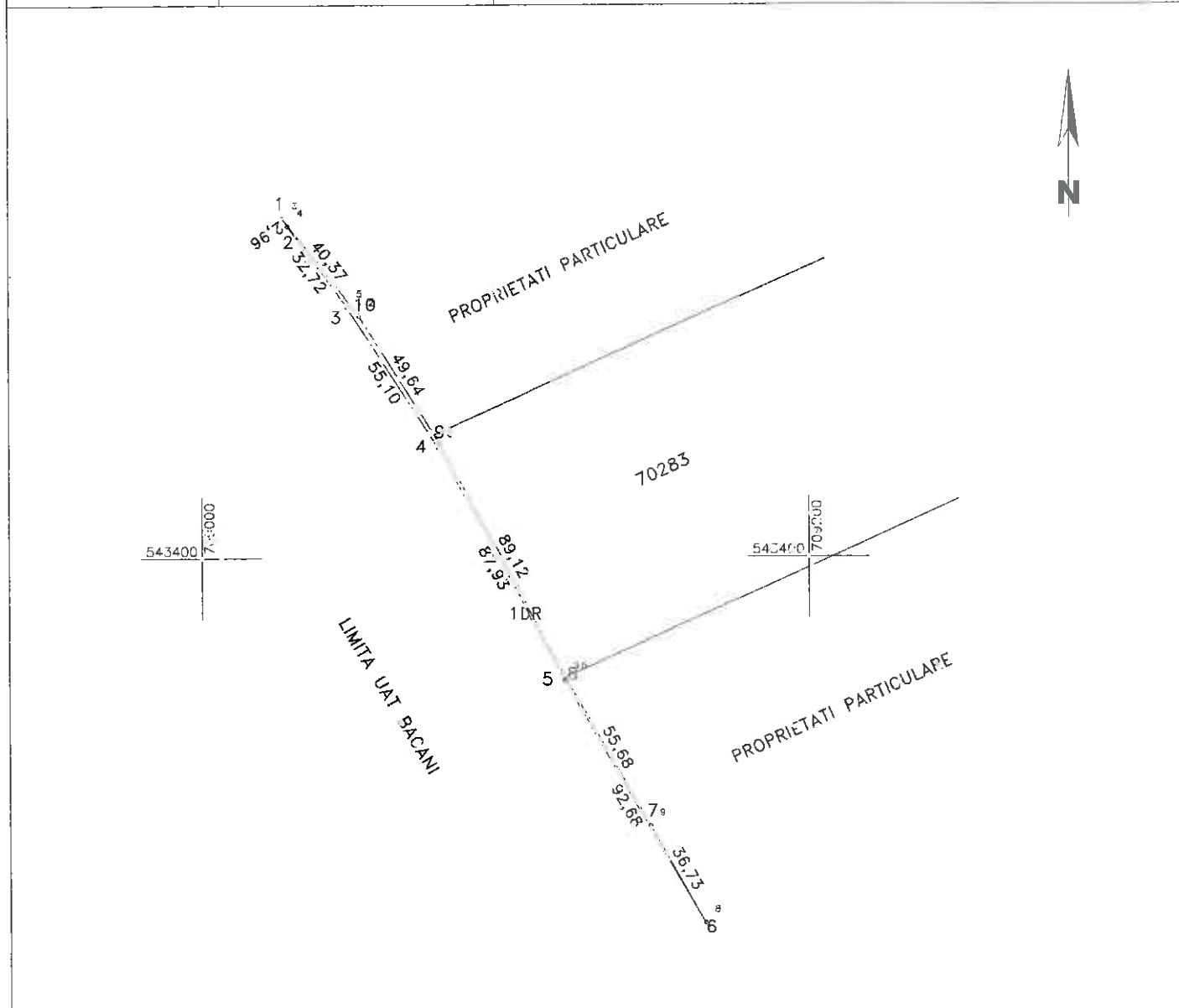
Exemplar SC TOPOSETEIHNIS SRL
 Zăvoaie F1-82 Nr.10/02
 Confirmă măsurarea terenului, corectitudinea înscrisurilor documentelor cadastrale și corespundența planului

Împosebit
 Confirmă înscrisurile imobilului în baza de date integrată și atribuțiile cadastrale în teren

Semnatura și parafă
 Data: 15.04.2022

Stampilă și parafă

Nr. Cadastral	Suprafata masurata (mp)	Adresa imobilului
	229	Extravilan ,Loc. Bogdanesti, DE 233, Jud. Vaslui
Carte Funciara nr:	UAT: Bogdanesti	



A. Date referitoare la teren

Nr. parcela	Categoriile de folosinta	Suprafata (mp)	Mentuni
1	DR	229	Druin exploatare , DE 223, Imobil in suprafata totala de 17912 mp Pentru care s-au intocmit 9 documentatii, din care 5 documentatii pe UAT BOGDANESTI, in suprafata de 5996 mp, si 4 documentatii pe UAT BACANI in suprafata de 11916 mp
TOTAL:		229	

B. Date referitoare la constructii


Cod constructii	Suprafata construita la sol [mp]	Mentuni

Suprafata masurata = 229 mp
 Suprafata din act = mp



Executant: SC TOPOGEOTEHNICS SRL Seria: RO-BJ Nr.1602 Confirm executarea masuratorilor, la teren, corectitudinea intocmirii documentatiei cadastrale si corespondenta aceasta Semnatura si parafa Data: 15.04.2022	Inspector Confirm introducerea imobilului in baza de date integrata si atribuirea numarului cadastral Semnatura si parafa Data: Stampila BCPI
--	---

Nr. Cadastral	Suprafata masurata (mp)	Adresa imobilului
	75	Extravilan ,Loc. Bogdanesti, DE 233, Jud. Vaslui
Carte Funciara nr:		UAT: Bogdanesti



A. Date referitoare la teren

Nr. parcela	Categori de folosinta	Suprafata (mp)	Mentii
1	DR	75	Drum exploatare , DE 223, Imobil in suprafata totala de 17912 mp Pentru care s-au intocmit 9 documentatii, din care 5 documentatii pe pe UAT BOGDANESTI, in suprafata de 5996 mp, si 4 documentatii pe UAT BACANI in suprafata de 11916 mp
TOTAL:		75	

B. Date referitoare la constructii

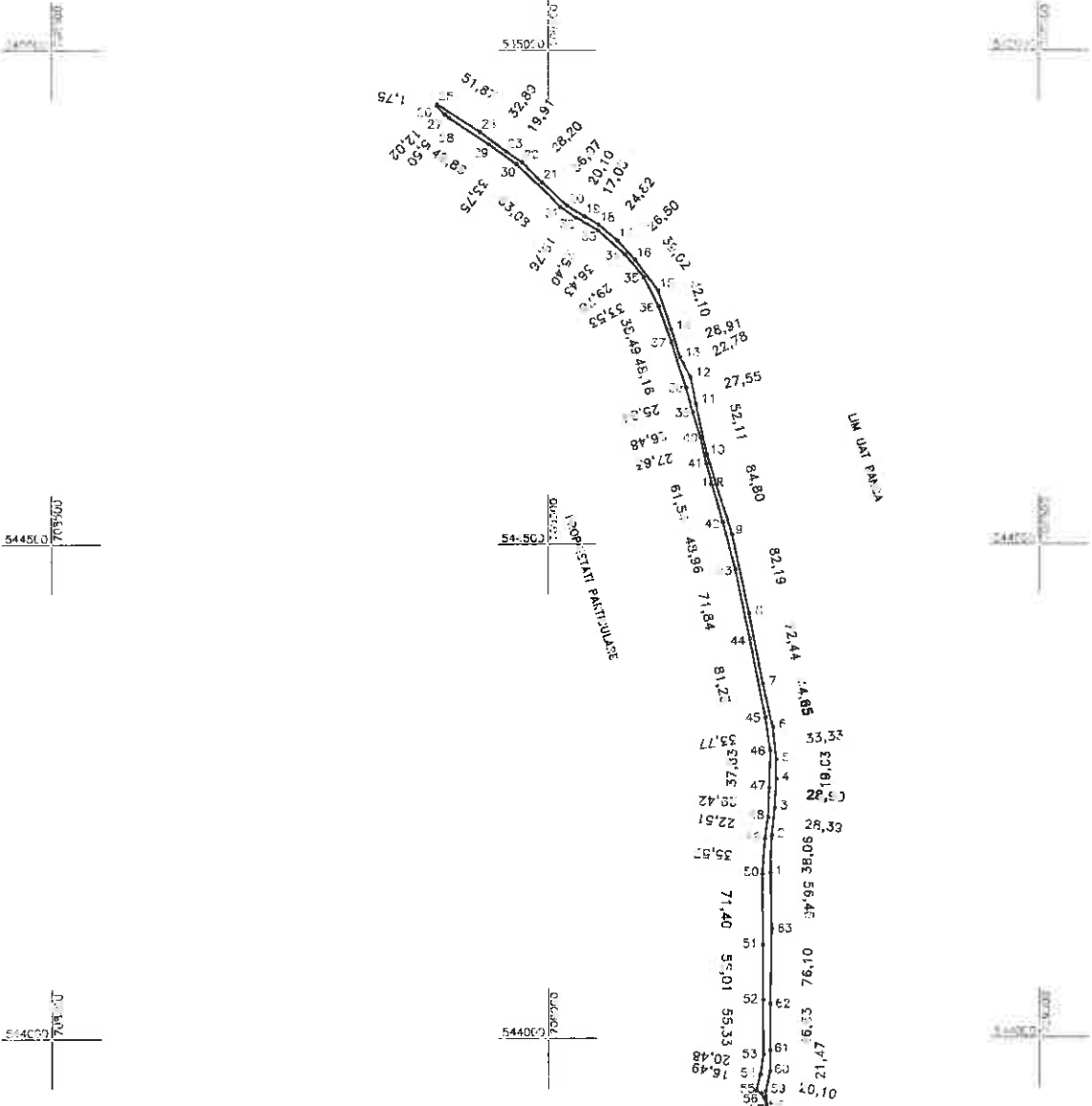
Cod constructii	Suprafata construita la sol [mp]	Mentii

Suprafata masurata = 75 mp
Suprafata din act = mp

Executant: SC TOPOGEOTEHNICS SRL Seria: RO-BJ Nr.1602 Confirm executarea masuratorilor, la teren, corectitudinea intocmirii documentatiei cadastrale si corespondenta aceasta Semnatura si parafa Data: 15.04.2022	Inspector Confirm introducerea imobilului in baza de date integrata si atribuirea numarului cadastral Semnatura si parafa Data..... Stampila BCPI
--	---

Plan de amplasament al delimitare a terenului mobil:
Scara 1:500

Nr. cadastral:	Suprafata masurata(mp):	Adresa Imobilului
	6208	Extravilan BOSDARETI, DE 1601, Jud. Vestul
Cartea funciara nr:		UAT BOSDARETI



A. Date referitoare la teren

Nr. parcela	Categoria de clasificata	Suprafata [m ²]	Mentiiuni
1	1DR	6208	teren extravilan in lungime de 113 m
Total		6208	

B. Date referitoare la constructii

Cod cat. nr.	Suprafata construita la sol [mp]	Valoarea de impozitare(lei)	Mentiiuni
Total			

Suprafata masurata = 6208 mp
Suprafata acte = mp

S.C. TOPOGEOTEHNICS S.R.L.
SERIA RO-B-J NR.1902
Confirm executare: masuratorilor, la teren, corectitudinea
citarii datelor si corespondenta acestora

Confirm introducerea Imobilului in baza de date integrata si
atribuirea numarului cadastral

Semnatura si parafa
Data: 09.05.2022

Stampila I.C.P.I.

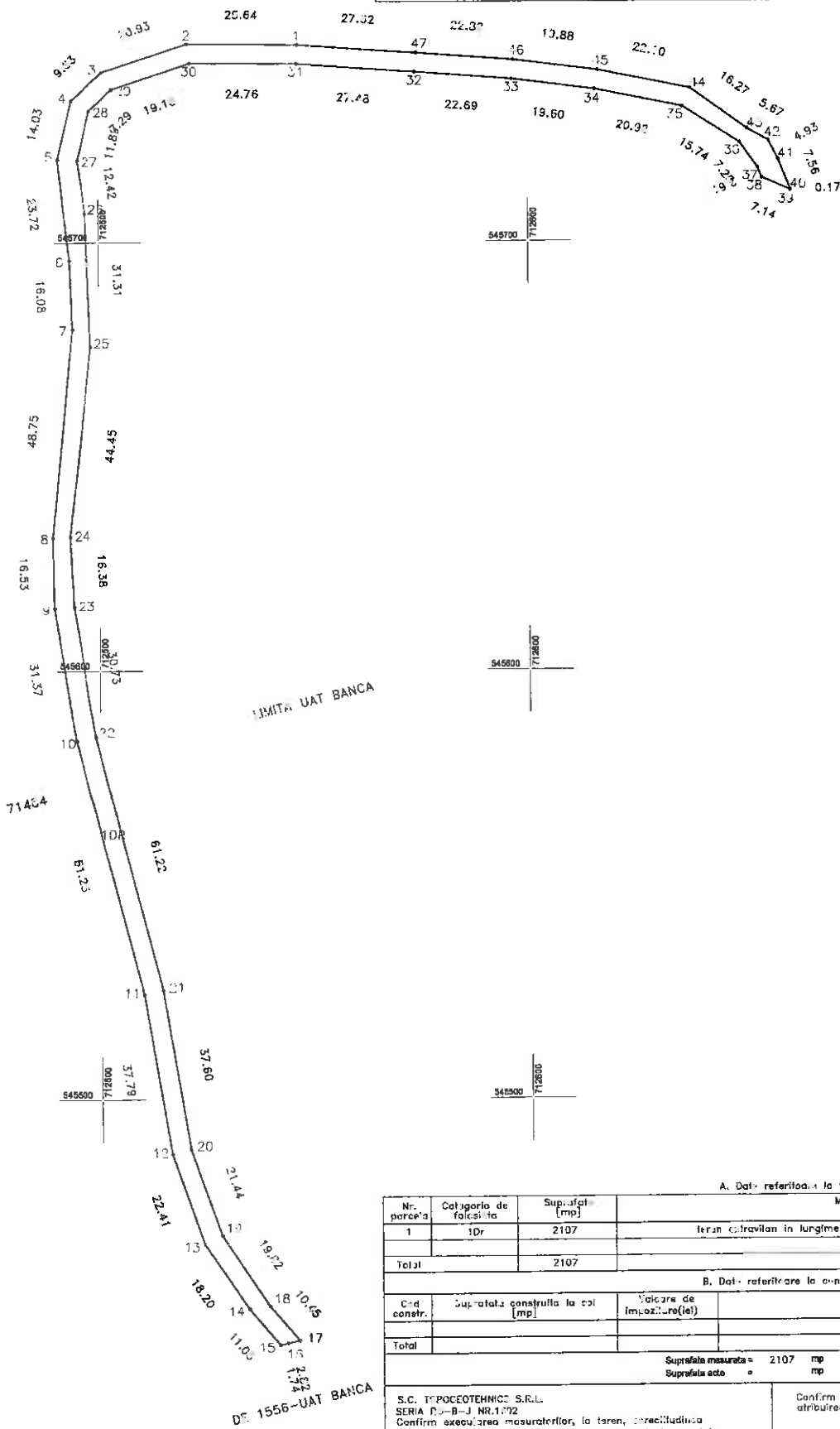


Semnatura si parafa
Data:

Plan de amplasament și delimitare a terenului imobil

Scara 1:1000

Nr. cadastral:	Suprafata masurata(m ²):	Adresa imobilului:
	2107	Extremita BOCANESTI, DE JOS, Juc. Maslui
Cartea funciara nr:		UAT BOCANESTI



A. Date referitoare la teren

Nr. parcea	Categoria de folosinta	Suprafata (mp)	Mențiuni
1	1Dr	2107	teren cultivat in lungime de 481 m
Total		2107	

B. Date referitoare la constructii

Cod constr.	Suprafata construita la col (mp)	Tipul de impozitare(lei)	Mențiuni
Total			

Suprafata masurata = 2107 mp
Suprafata acta = mp

S.C. TPOCOOTEHNIC S.R.L.
SERIA D.-B-J NR.1-72
Confirm executarea masuratorilor, la teren, corectitudinea
informatiilor documentatiilor cadastrale si corespundenta acestora

Confirm introducerea imobilului in baza de date integrata si
atribuirea numarului cadastral

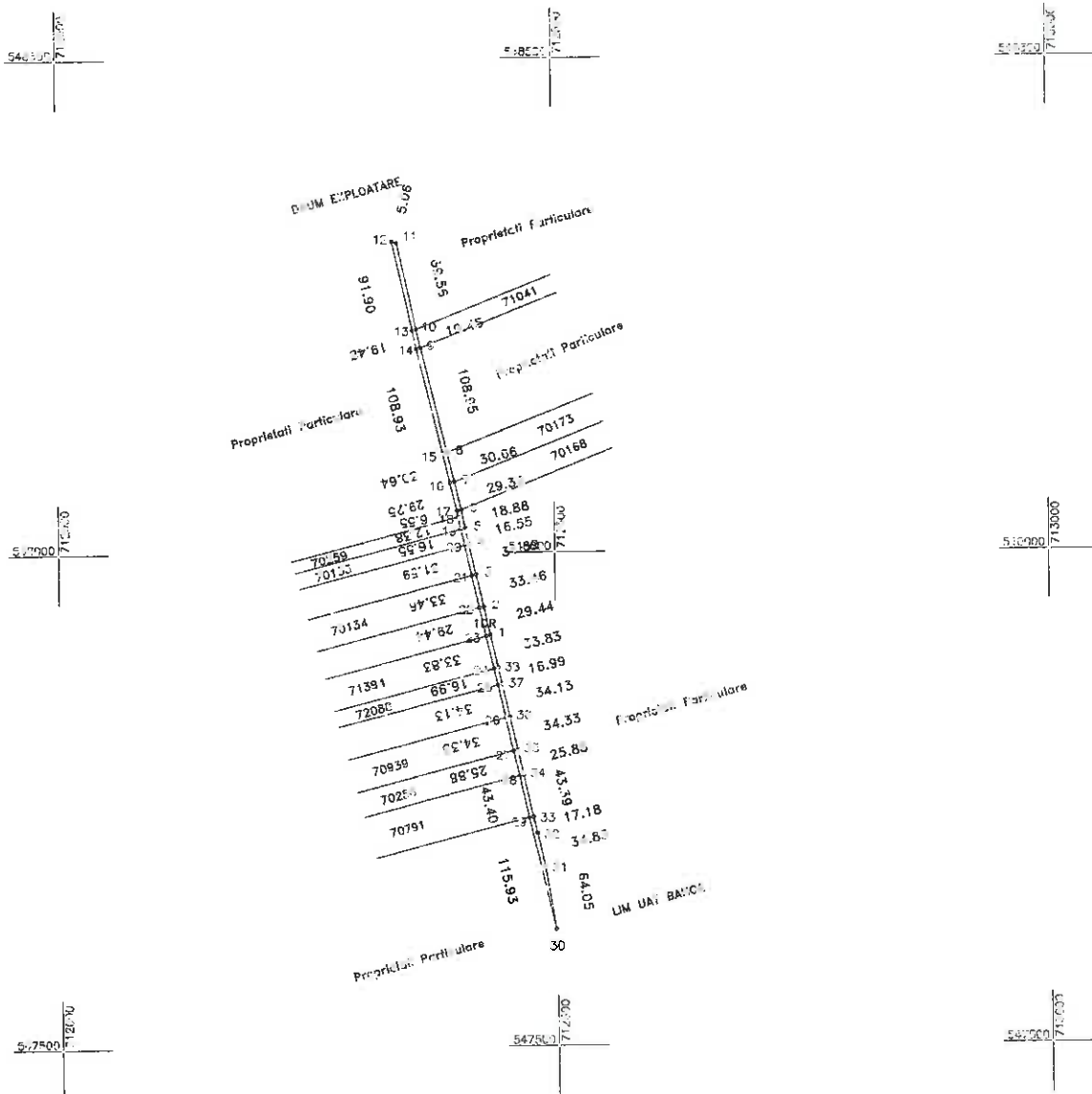
Semnatura si parafa

Semnatura si parafa
Data.....

Stampila BCPI

Plan de amplasament și delimitare a bunului imobil
Scara 1:5000

Nr. cadastral:	Suprafata masurata(mp):	Adresa imobilului	
	3060	Extracția BOGDANEȘTI, DE 1256, Jud. Vaslui	
Cartea funciara nr:		UAT	BOGDANEȘTI



A. Date referitoare la teren

Nr. parcela	Categoria si folosinta	Suprafata [mp]	Mențiuni
1	1DR	3060	teren extracția, în suprafața totală de 7121 mp, și lungime 1625, fiind despartit de limita de hotar BANCA BOGDANEȘTI, până care s-au obținut dovezi de unități a documentația pe Teritoriul Comunei Bogdanești; în suprafața de 3060 mp și o documentație pe Teritoriul Comunei Banza în suprafața de 4061 mp
Total		3060	

B. Date referitoare la construcții

Cod constr.	Suprafata construita la lot [cup]	Valoarea de impozitare(lei)	Mențiuni
Total			

Suprafata masurata = 3060 mp
Suprafata acte = mp


S.C. TOPGEOTEHNICS S.R.L.
SERIA 103-B-J NR.1602
Confirmă exactitatea măsurărilor, la teren, corectitudinea intrerimii documentației cadastrale și corespundența acestora

Semnătură și pofafa
Data: 05.05.2022

Confirm intrerimii bunului imobil în baza de date integrate și intrerimii numărului cadastral

Semnătura și pofafa
Data:

Stampila BCPI




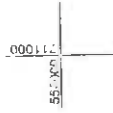

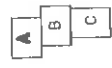
Plan de amenajare și delimitare a terenului imobil

Scara 1:1000

Nr. cadastral: Suprafata masurata (mp): 56572

Adresa imobilului: Extravilan BOGDANESTI, DC 038, Jud. Vaslui

Cartea funciara nr.: UAT BOGDANESTI



A. Date referitoare la teren

Nr. parcelă	Categoria de teren	Suprafata (mp)	Meniuni
1	Ter	56572	teren extravilan in suprafata de 1024.3 m
Total		56572	

B. Date referitoare la constructii

Cod constructii	Suprafata construita la sol (mp)	Valoare de impozitare (lei)	Meniuni
Total			

Suprafata masurata = 56572 mp
Suprafata acta = mp

Scara introdusă și imobilul în baza datei integrate și atribuite numerului cadastral

S.C. TOPOGEOINTECH S.P.L.
STRADA RO-B-J NR.181,2
Confirmarea măsurătorilor, la teren, cu valitudinea întregului document al cadastral și responsabilitate de...

Semnatura și Data: 11.04.2022

Semnatura și Data:
Stampila BCPI

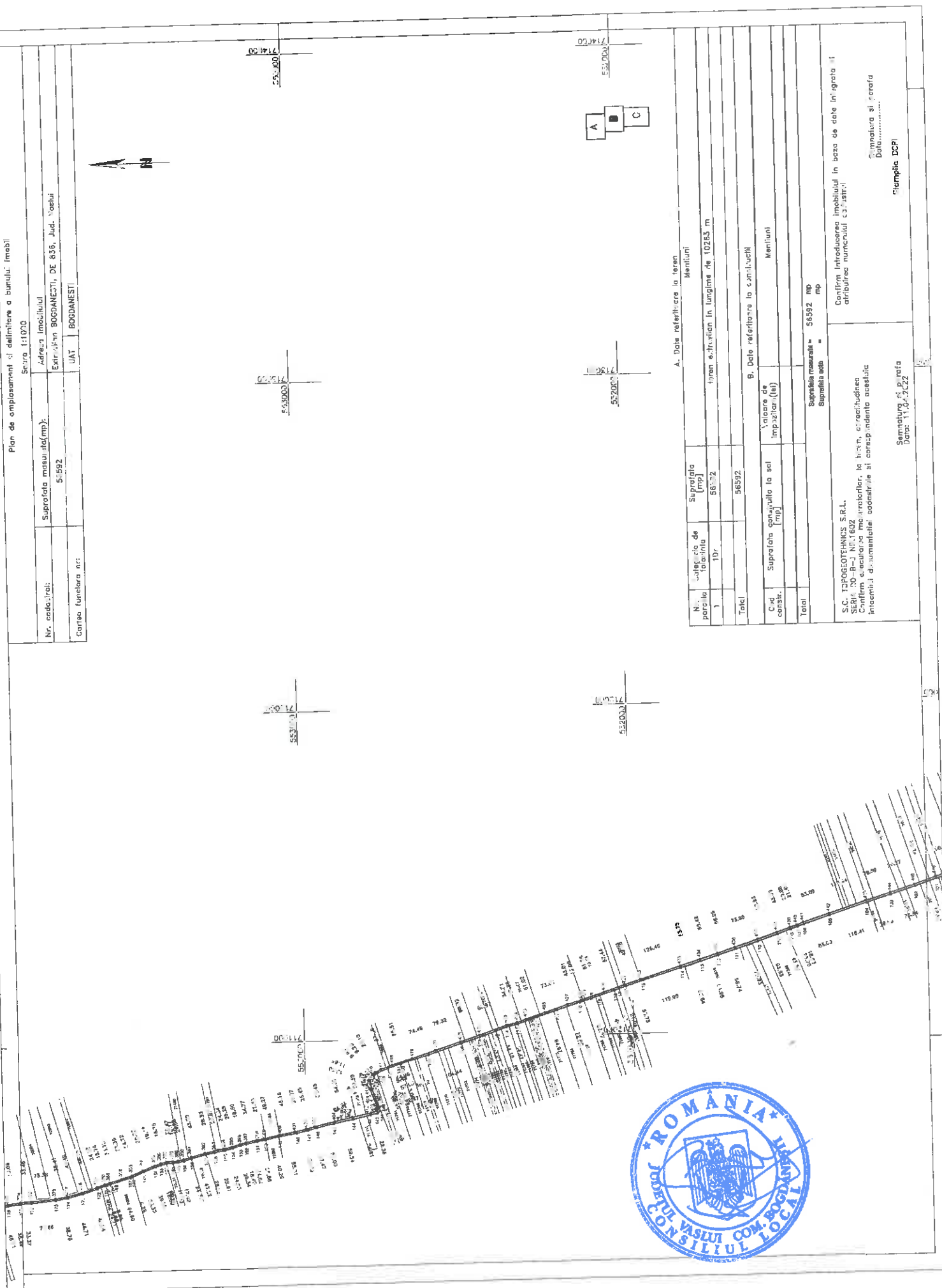


Plan de amplasament si delimitare a bunului imobil

Scara 1:1000

Nr. cadastral: Suprafata masurata (mp): 56592
 Adresa imobilului: Expirat: BOGDANESTI, DE 836, Jud. Vestul
 UAT: BOGDANESTI

Cartea funelara nr:



A. Date referitoare la teren

Nr. referinta de teren	Suprafata (mp)	Meniuni
1	56592	teren situat in lungime de 10283 m
Total	56592	

B. Date referitoare la constructii

Cid const.	Suprafata construita la sol (mp)	Valoare de impozit (lei)	Meniuni
Total			

Suprafata masurata = 56592 mp
 Suprafata sepa =

Confirm introducerea imobilului in baza de date integrata si distribuirea numerului cadastral

S.C. TOPOGEOTEHNICS S.R.L.
 SERN. CD-B-J NR.1602
 Confirm acurataza marilor, la teren, precizie, linie
 Intocmiti documentele cadastrale si corespundente acestuia

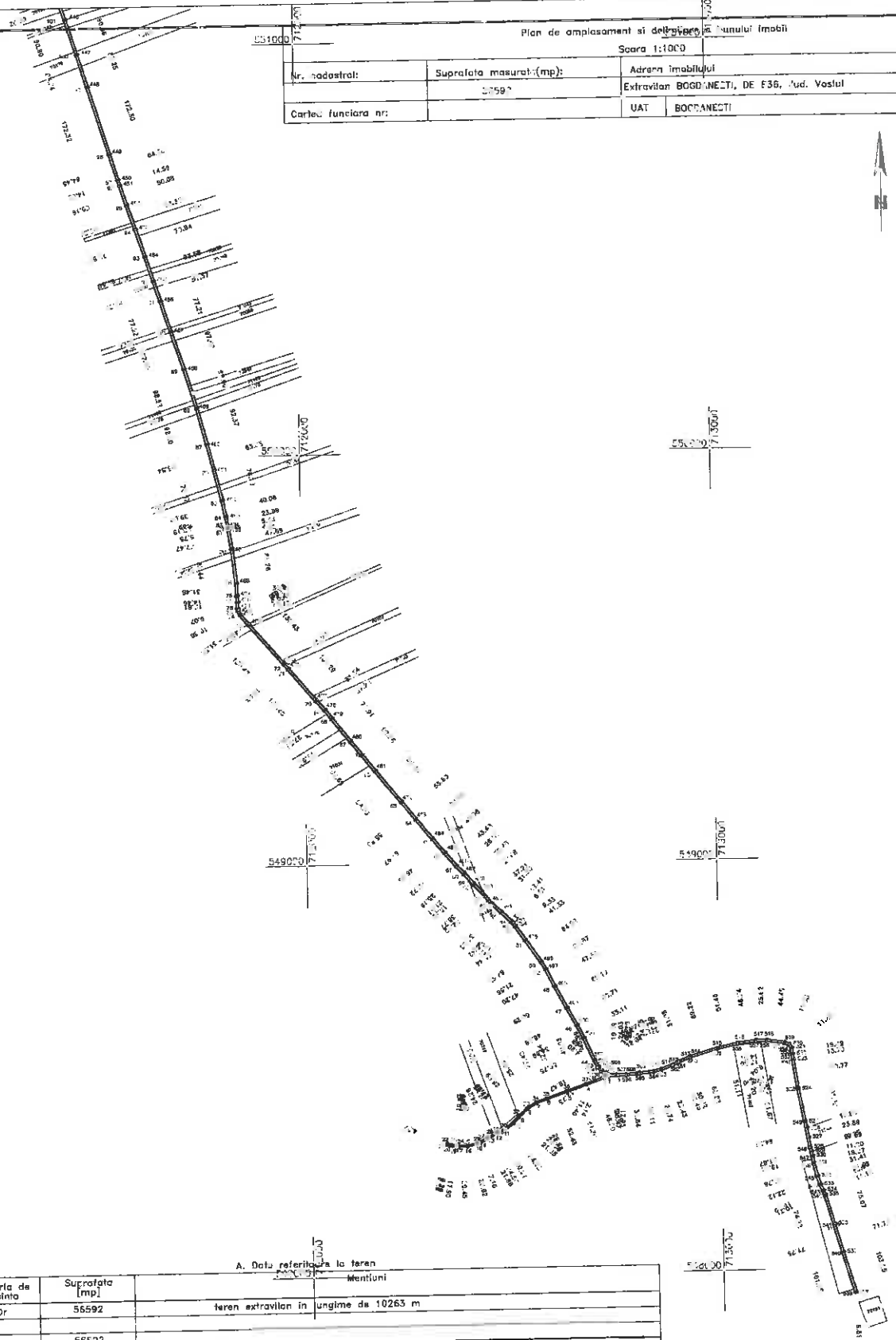
Semnatura si pectia
 Data:

Stampa DCP

Semnatura si pectia
 Data: 11.03.2022



Plan de amplasament si delimitare		Alte date referitoare la terenul imobilului	
Scara 1:1000			
Nr. cadastral:	Suprafata masurata (mp):	Adresa imobilului	
	56592	Extravilan BOGDANESTI, DE F36, Jud. Vaslui	
Cartea funciara nr:		UAT	BOGDANESTI



A. Date referitoare la teren			
Nr. parcelă	Categoria de folosinta	Suprafata [mp]	Mentii
1	1Dr	56592	teren extravilan in lungime de 10263 m
Total		56592	

B. Date referitoare la constructii			
Cod constr.	Suprafata construita la sol [mp]	Valoare de impozitare (lei)	Mentii
Total			

Suprafata masurata = 56592 mp
 Suprafata utile = mp

S.C. TOPOGEOTEHNICS S.R.L.
 CEPIA EO-B-J NR.1602
 Confirmarea executarea masurarilor, la teren, corectiile si
 inlocuiri documentului cadastral si corespondenta acestuia

Formata a
 Data: 11.04.2012

Confirmarea incheierea imobilului in baza de date integrata si
 atribuirea numarului cadastral

.....
 Stampila BCPI

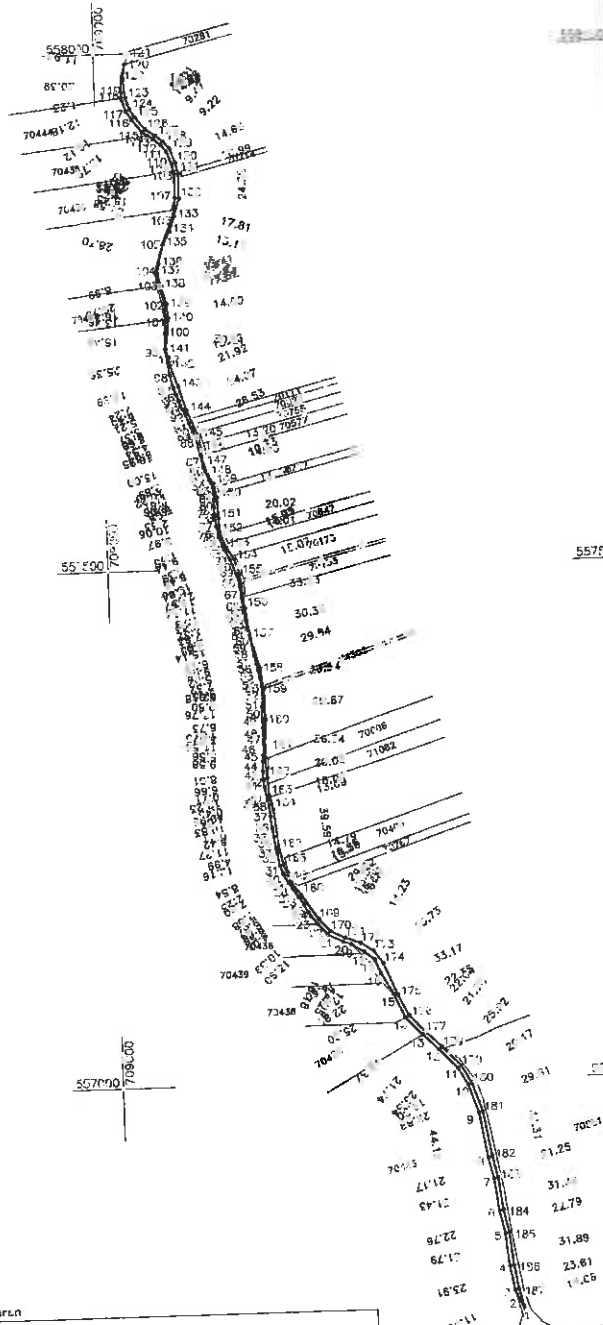
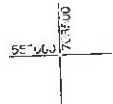
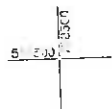


A
 B
 C

Plan de amplasament si delimitare a terenului in cartea

Scara 1:5000

Nr. cadastral:	Suprafata masurata(mp):	Adresa terenului:
	4068	E. tractat Bogdanesti, nr. 241, Jud. Vaslui
Cartea funiara nr:		UAT Bogdanesti



A. Date referitoare la teren

Nr. parcela	Categoria de folosinta	Suprafata [mp]	Mentiiuni
1	TD	4068	Teren intravilan la suprafata totala de lotula de lotula de 18458 m, fiind descris de limita UAT COSTESTI - UAT BOGDANESTI, pentru care s-au intocmit documentati, cu care 2 documentati pe teritoriul Comunei BOGDANESTI la suprafata de 6211 mp, si 8 documentati pe teritoriul Comunei Costesti la suprafata de 12949 mp
Total		4068	

B. Date referitoare la constructii

C.d. constr.	Suprafata construita la s.c. [mp]	Categoria de impozitare(kt)	Mentiiuni
Total			

Suprafata masurata = 4068 mp
Suprafata acta =

C.C. TOPOGRAFIC S.A.
SERII. RO-B-J NR.1602
Confir. executarea masurarilor, la teren, corectitudinea intocmirii, de catre ing. S. S. S. si corepondenta acestuia

Confirm intruducerea in baza de date a datelor integrate si aribucirea numerelor cadastrale

5068/2022
Semnatura si parafa
Data:

Semnatura si parafa
Data: 11.04.2022

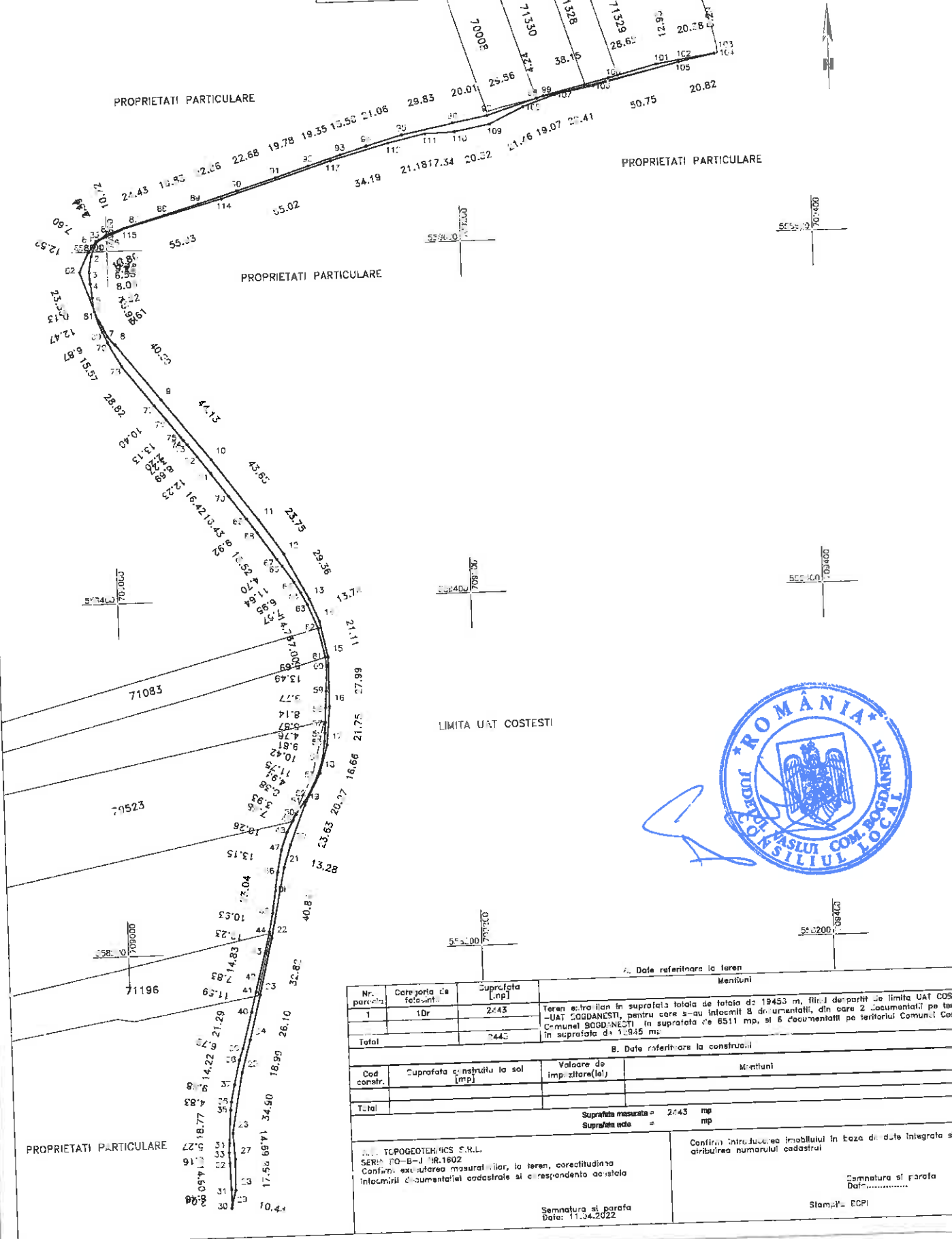
Stampila BCPI



Plan de amplasament si delimitare a bunului imobil

Scara 1:5000

Nr. cadastral:	Suprafata masurata (mp):	Adresa imobilului	
	2443	Extr. din plan BOGDANESTI, DE 341, Jud. Vaslui	
Cartea funciara nr.:		UAT	BOGDANESTI



A. Date referitoare la teren

Nr. parcela	Categoria de folosinta	Suprafata (mp)	Mentii
1	1Dr	2443	Teren extr. din plan in suprafata totala de totala de 19453 m, fiind delimitat de limita UAT COSTESTI - UAT BOGDANESTI, pentru care s-au intocmit 8 documente, din care 2 documente pe teritoriul Comunei BOGDANESTI in suprafata de 6511 mp, si 6 documente pe teritoriul Comunei Costesti in suprafata de 12945 m.
Total		2443	

B. Date referitoare la constructii

Cod constr.	Suprafata construita la sol (mp)	Valoare de impozitare (lei)	Mentii
Total			

Suprafata masurata = 2443 mp
Suprafata eclo =

SC. TOPOGEODEZICUS S.R.L.
SERIA TO-B-J NR.1602
Confirm. executarea masurarilor, la teren, corectitudinea intocmirii documentatiilor cadastrale si a corespondentei acestora

Confirm. introducerea imobilului in baza de date integrata si atribuirea numarului cadastral

Semnatura si parafa
Data: 11.04.2022

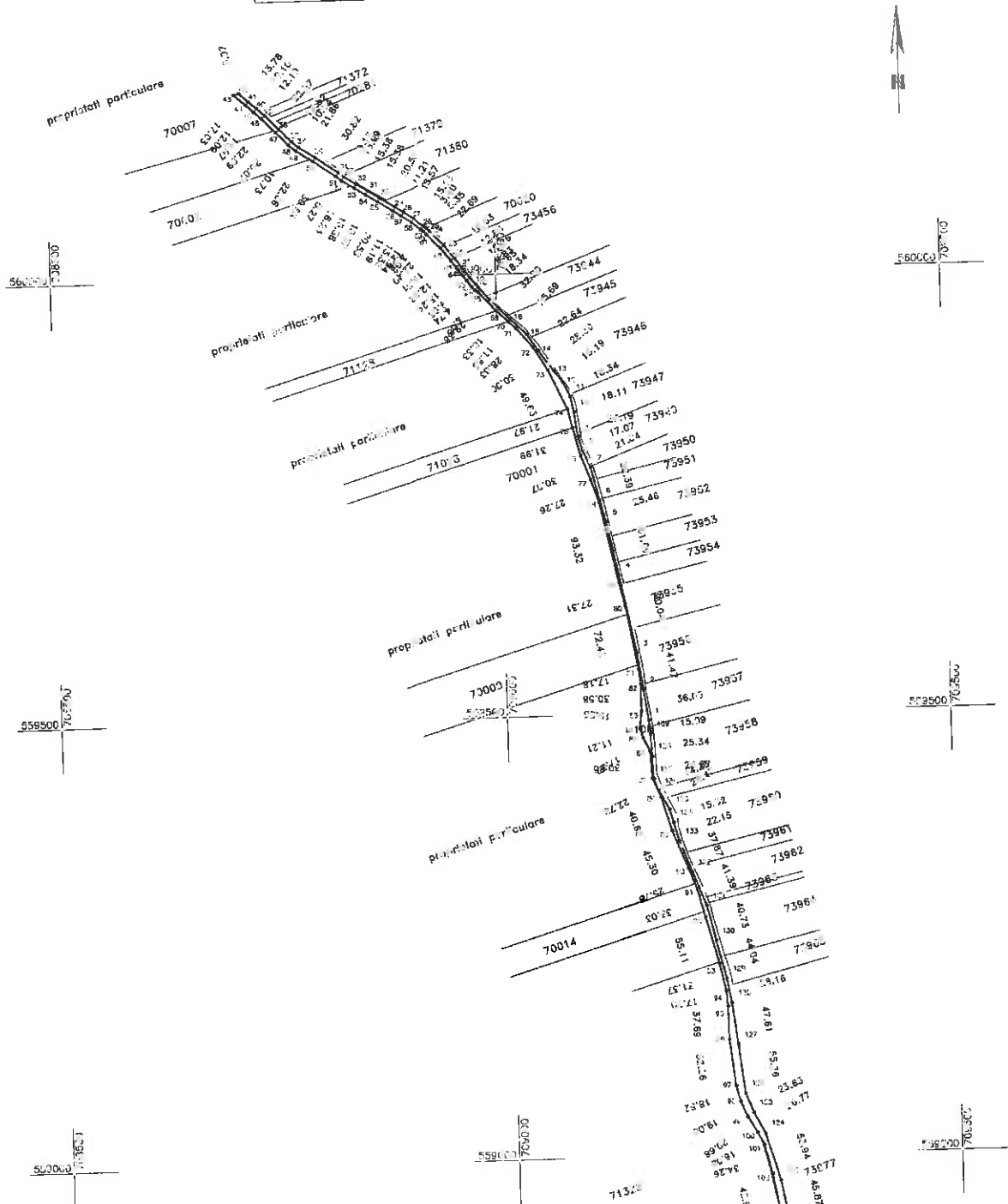
Semnatura si parafa
Data:

Stampa: ECPI

Plan de amplasament și delimitare a terenului imobil

Scara 1:5000

Nr. cadastrel:	Suprafata masurata(mp):	Adresa imobilului:
	8490	Estrada Ilieș BOGDANEȘTI, DE 342, Jud. Vaslui
Carte. fun. fara nr:		UAT COȘTENESTI



A. Date referitoare la teren

Nr. parcela	Categoria de folosinta	Suprafata [mp]	Mentiiuni
1	TDR	8490	teren extrabilan in suprafata totala de 12319 mp, fiind despartit de limita UAT COȘTENESTI- UAT BOGDANEȘTI, pentru care s-a realizat planul de amplasament, documentații, acte autorizative pe teritoriul Comunei BOGDANEȘTI în suprafata de 8490 mp, și o documentație pe teritoriul Comunei Costești în suprafata de 3829 mp
Total		8490	

B. Date referitoare la construcții

Cod constr.	Suprafata construita la sol [mp]	valoare de impozitare(lei)	Mentiiuni
Total			

Suprafata masurata = 8490 mp
Suprafata acsa =

S.C. TOPOGEOTEHNICS S.R.L.
SEFIA RO-B-J NR.1662
Confirm executarea masurarilor, la teren, corectitudinea informațiilor documentației cadastrale și corespondența actului

Semnatura și perafă
Data: 11.04.2022

Confirm introducerea imobilului în baza de date integrată și atribuirea numărului cadastral

Semnatura și perafă
Data:

Stampila BCPI

