



**ROMÂNIA
JUDEȚUL VASLUI
COMUNA BOGDĂNEȘTI
CONSILIUL LOCAL**



Proiect de Hotărâre nr. 62/2022

privind punerea la dispoziția AQUAVAS SA a terenurilor de pe domeniul public al UAT Bogdanesti pentru “Proiectul regional de dezvoltare a infrastructurii de apă și apă uzată din județul Vaslui, în perioada 2014-2020”

În considerarea dispozițiilor art. 121 alin. (1) și alin. (2) din Constituția României, republicată, ale art. 3, art. 4 și art. 6 paragraful 1 din Carta europeană a autonomiei locale, adoptată la Strasbourg la 15 octombrie 1985, ratificată prin Legea nr. 199/1997, ale art. 7 alin. (2) din Codul Civil;

Având în vedere Referatul de aprobare prezentat de Primarul comunei Bogdanesti pentru Proiectul de hotarare privind punerea la dispoziția AQUAVAS SA a terenurilor de pe domeniul public al UAT Bogdanesti pentru “Proiectul regional de dezvoltare a infrastructurii de apă și apă uzată din județul Vaslui, în perioada 2014-2020”, Raportul compartimentului de resort si Avizele comisiilor de specialitate ale Consiliului Local al comunei Bogdanesti;

Văzând Adresa cu nr. 6078 din 31.08.2022 a SC AQUAVAS SA inregistrata la Primaria comunei Bogdanesti cu nr. 4082/05.09.2022;

În conformitate cu prevederile:

- Legii nr. 51/2006 – Legea serviciilor comunitare de utilitati publice, cu modificarile si completarile ulterioare;
- Legii nr. 241/2006 – Legea serviciului de alimentare cu apa si de canalizare, cu modificarile si completarile ulterioare;
- Legea nr. 24/2000 privind Normele de tehnica legislativa, cu modificarile si completarile ulterioare;
- Legea nr. 52/2003 privind transparenta decizionala in administratia publica, actualizata.

În temeiul prevederilor art. 129, alin. (1), alin. (2), lit. b), alin. (4), lit. f), art. 139 alin. (3), lit. e) si art. 196 alin. (1), lit. a) din Codul administrativ aprobat prin O.U.G nr. 57/2019;

Consiliul local local al comunei Bogdănești, județul Vaslui, adoptă prezenta hotărâre.

Art.1. Se aprobă punerea la dispoziție a terenurilor de pe domeniul public al UAT comuna Bogdanesti in suprafata totala de 30.599,5 mp, din care 1.992 mp mp ocupata definitiv si 28.607,5 mp ocupata temporar, pentru “Proiectul regional de dezvoltare a infrastructurii de apă și apă uzată



**ROMÂNIA
JUDEȚUL VASLUI
COMUNA BOGDĂNEȘTI
CONSILIUL LOCAL**



din județul Vaslui, în perioada 2014-2020”, identificate conform Anexei nr. 1- Lista investițiilor și Anexei nr. 2- Planuri generale, care fac parte integrantă din prezenta hotărâre.

Art.2. Terenurile aferente investițiilor din cadrul proiectului “Proiectul regional de dezvoltare a infrastructurii de apă și apă uzată din județul Vaslui, în perioada 2014-2020” mentionate la art. 1 fac parte din domeniul public al comunei Bogdanesti, teren intravilan și extravilan.

Art.3. Prevederile prezentei hotărâri vor fi aduse la îndeplinire de primarul comunei Bogdanesti, județul Vaslui, cu sprijinul secretarului general al comunei, prin compartimentele din aparatul de specialitate al Primarului.

Art.4. Secretarul comunei Bogdănești asigură comunicarea prezentei hotărâri autorităților și instituțiilor publice interesate, precum și aducerea la cunoștință publică.

Bogdănești,

05.09.2022

PRIMAR,

ION DOROBANTU



AVIZEAZĂ,

SECRETAR GENERAL,

Gheorghită-Laurențiu STÂNGĂ



Anexa 1 la HCL nr. 62/2022

Sistem de alimentare cu apa Bogdanesti

Nr. crt.	Denumire amplasament	Suprafete afectate definitiv
Bogdanesti		
1	STAP Bogdanesti	1.192 mp
2	Zona protectie foraje 2x400 mp	800 mp
TOTAL SUPRAFATA AFECTATA DEFINITIV		1.992 mp

Aductiune noua apa bruta – SAA Bogdanesti - Extindere

Nr. Crt.	Tronson	Lungime conducte de aductiune, PEID (m)	PN
		Diametru (mm)	
		90	
1	de la forajele noi la aductiunea existenta	600	10
TOTAL GENERAL(m)		600 ml	
TOTAL SUPRAFATA AFECTATA TEMPORAR REȚELE (Lx2,5m)		1.500 mp	

Rețea de distribuție a apei in SAA Bogdanesti (localitatile Bogdanesti, Visinari si Vladesti) – Extindere

Lungimea conductelor prevazute pentru extinderea rețelei de alimentare cu apa include si traversarile de pe traseul acesteia.

Nr. crt.	Denumire strada/alee	Lungime rețele alimentare cu apa, PEID (m)
		Diametru (mm)
		110



ROMÂNIA
JUDEȚUL VASLUI
COMUNA BOGDĂNEȘTI
CONSILIUL LOCAL



Nr. crt.	Denumire strada/alee	Lungime rețele alimentare cu apa, PEID (m)
		Diametru (mm)
		110
Bogdanesti		
1	Str. 1	1.105
2	Str. 2	981
3	Str. 3	869
4	Str. 4	468
5	Str. 5	213
6	Str. 6	156
7	Str. 7	184
8	Str. 8	214
9	Str. 9	764
10	Str. 10	1.037
Total Bogdanesti pe diametre (m)		5.991
Visinari		
1	Str. 12	817
2	Str. 13	591
3	Str. 14	214
4	Str. 15	351
5	Str. 16	175
TOTAL Visinari pe diametre (m)		2.148
Vladesti		
1	Str. 11	576
2	Str. 17	560
3	Str. 18	623



ROMÂNIA
JUDEȚUL VASLUI
COMUNA BOGDĂNEȘTI
CONSILIUL LOCAL



Nr. crt.	Denumire strada/alee	Lungime rețele alimentare cu apa, PEID (m)
		Diametru (mm)
		110
4	Str. 19	584
5	Str. 20	361
Total Vladesti pe diametre (m)		2.704
TOTAL GENERAL (m)		10.843 ml
TOTAL SUPRAFATA AFECTATA TEMPORAR REȚELE (Lx2,5m)		27.107,5 mp

- o subtraversare a drumului județean DJ 245D, prin foraj orizontal;
- 9 subtraversari de vai locale prin foraj orizontal.

PRIMAR,

ION DOROBANȚU



Vișinari

UAT COSTEȘTI

Salina este un tip de SPA... în anul 1982... în cadrul proiectului SPA... în anul 1982...

Salina este un tip de SPA... în anul 1982... în cadrul proiectului SPA... în anul 1982...

Salina este un tip de SPA... în anul 1982... în cadrul proiectului SPA... în anul 1982...

Salina este un tip de SPA... în anul 1982... în cadrul proiectului SPA... în anul 1982...

SPA "A Sărmăreasa" este un tip de SPA... în anul 1982... în cadrul proiectului SPA... în anul 1982...

SPA "A Sărmăreasa" este un tip de SPA... în anul 1982... în cadrul proiectului SPA... în anul 1982...

Vladești

Bogdănești

SPA "A Sărmăreasa" este un tip de SPA... în anul 1982... în cadrul proiectului SPA... în anul 1982...

UAT BOGDĂNEȘTI

Salina este un tip de SPA... în anul 1982... în cadrul proiectului SPA... în anul 1982...

Gospodăria de apă a Sistemului Bogdănești

SPA "A Sărmăreasa" este un tip de SPA... în anul 1982... în cadrul proiectului SPA... în anul 1982...



UAT ALEXANDRU VLAHUȚĂ

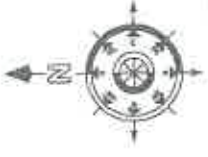
Front de captare propus Bogdănești

Front de captare existent Bogdănești

Soluție necesară pentru SPA Bogdănești - SPA în cadrul proiectului SPA		
Nr. Căi	Tronson	
1	1000	
2	1000	
TOTAL CĂMINĂRI (m)		
1000		
Pond de distribuție a apei în UAT Bogdănești (Distributie Bogdănești, Vladești și Bogdănești) - Capăt în Căminăria existentă în SPA Bogdănești		
Nr. cai	Distanța dintre stații (m)	Capăt în Căminăria existentă în SPA Bogdănești (m)
1	1000	1000
2	1000	1000
TOTAL DISTRIBUIE PE DISTANȚĂ (m)		
2000		
TOTAL CĂMINĂRI + DISTRIBUIE (m)		
3000		
TOTAL CĂMINĂRI (m)		
1000		

Legenda SPA	
	SPA
	Front de captare propus
	Front de captare existent
	Distribuție
	Drum
	Căminărie
	Căminărie existentă

COD PROIECT 2024/1000
 S.C. AQUANIS S.A. VAȘIEI
 VAȘIEI, JUDEȚUL VAȘIEI
 ROMANIA


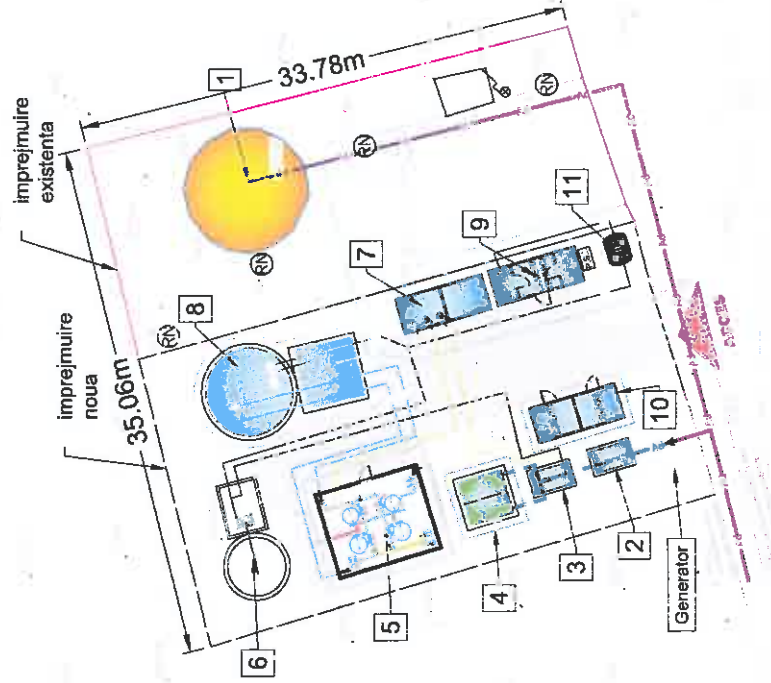


LEGENDA CONDUCTE

- Conducta aductiune existenta
- Conducta distributie existenta

LEGENDA OBIECTE

- 1 - Reabilitare rezervor de inmagazinare existent, V=150 mc
- 2 - Camin debitmetru
- 3 - Camin mixer si distributie
- 4 - Bazin de reactie
- 5 - Statie de filtre
- 6 - Bazin de recuperare apa de la spalare
- 7 - Statie de clorare
- 8 - Rezervor nou proiectat V=100 mc
- 9 - Administrativ
- 10 - Administrativ
- 11 - Bazin vidanjabil



Cămin	Numere / Semnificații	Mar. și în. rev. și în. și în. și în.
PROIECTUL REGIONAL DE DEZVOLTARE A INFRASTRUCTURII DE APĂ ȘI APĂ UZATĂ DIN JUDEȚUL VASLUI, ÎN PERIOADA 2014-2020		
COD SMIB 2014 + 11982 Contract de servicii 3739 / 31.10.2017		
AUTORITATEA CONTRACTANTĂ: S.C. AQUAVAS S.A. VASLUI <small>Adresa: Str. 1 Decembrie 1918, nr. 1, județul Vaslui, România Cămin: 540000, județul Vaslui, România</small>		
INTERDEVELOPMENT <small>Plan de servicii Grupul de servicii UAT Bogdan Petriceicu Cioculescu</small>		
<small>Proiectat de: S.C. AQUAVAS S.A. Vaslui Desenați de: S.C. AQUAVAS S.A. Vaslui Verificat de: S.C. AQUAVAS S.A. Vaslui Aprobat de: S.C. AQUAVAS S.A. Vaslui</small>		



ROMÂNIA
JUDEȚUL VASLUI
COMUNA BOGDĂNEȘTI
CONSILIUL LOCAL



Referat de aprobare

privind punerea la dispozitia AQUAVAS SA a terenurilor de pe domeniul public al UAT Bogdanesti
pentru "Proiectul regional de dezvoltare a infrastructurii de apă și apă uzată
din județul Vaslui, în perioada 2014-2020"

Domnilor consilieri și invitați,

Având în vedere Referatul de specialitate al Compartimentului Achiziții - publice prin care propune punerea la dispozitia AQUAVAS SA a terenurilor de pe domeniul public al UAT Bogdanesti pentru "Proiectul regional de dezvoltare a infrastructurii de apă și apă uzată din județul Vaslui, în perioada 2014-2020";

Având în vedere Documentația tehnico-economică transmisă de SC Aquavas SA prin Adresa nr. BG5880 din 23.08.2022, aferentă obiectivului de investiție „Proiectul regional de dezvoltare a infrastructurii de apă și apă uzată din județul Vaslui, în perioada 2014-2020”,

Ținând cont de Avizul CTE al SC Aquavas SA nr. 14/11.08.2022;

Propun spre dezbateră și aprobare punerea la dispoziție a terenurilor de pe domeniul public al UAT comuna Bogdanesti în suprafața totală de 30.599,5 mp, din care 1.992 mp mp ocupată definitiv și 28.607,5 mp ocupată temporar, pentru "Proiectul regional de dezvoltare a infrastructurii de apă și apă uzată din județul Vaslui, în perioada 2014-2020", identificate conform Anexei nr. 1- Lista investițiilor și Anexei nr. 2- Planuri generale, care fac parte integrantă din prezenta hotărâre.

Terenurile aferente investițiilor din cadrul proiectului "Proiectul regional de dezvoltare a infrastructurii de apă și apă uzată din județul Vaslui, în perioada 2014-2020" menționate la art. 1 fac parte din domeniul public al comunei Bogdanesti, teren intravilan și extravilan.

Așadar, propun să analizați și să aprobați Proiectul de hotărâre, așa cum am descris mai sus

Primar,

DOROBANTU ION



**Proiect cofinanțat din Fondul de Coeziune prin POIM 2014-2020
SMIS 2014+ 115962**

4082/5.09.2022

Nr. BG 6078 din 31.08.2022

**CĂTRE,
PRIMĂRIA COMUNEI BOGDĂNEȘTI**

Prin prezenta vă aducem la cunoștință faptul că, pentru promovarea și aprobarea proiectului **"Proiectul regional de dezvoltare a infrastructurii de apă și apă uzată din Județul Vaslui, în perioada 2014-2020"**, este necesară emiterea unei Hotărâri a Consiliului Local al comunei Bogdănești privind disponibilitatea terenurilor pentru realizarea investițiilor aferente UAT Bogdănești.

Față de cele precizate mai sus, vă transmitem anexate prezentei următoarele:

- Proiect de hotărâre privind punerea la dispoziția proiectului **"Proiectul regional de dezvoltare a infrastructurii de apă și apă uzată din județul Vaslui, în perioada 2014-2020"** a terenurilor pentru construcția/extinderea/reabilitarea investițiilor aferente UAT Bogdănești.
- Lista investițiilor aferente UAT Bogdănești, prevăzute în cadrul proiectului **"Proiectul regional de dezvoltare a infrastructurii de apă și apă uzată din județul Vaslui, în perioada 2014-2020"** - Anexa 1.
- Planurile de situație pentru investițiile aferente UAT Bogdănești - Anexa nr. 2.

Vă rugăm să aveți amabilitatea de a depune diligențele necesare pentru aprobarea până la data de 13.09.2022 în cadrul ședinței Consiliului Local al comunei Bogdănești a documentațiilor transmise.

Vă mulțumim pentru înțelegere și colaborare.

Cu deosebită considerație,

**DIRECTOR GENERAL,
Ing. Gabriel BEȘLEAGĂ**

**DIRECTOR DEZVOLTARE - INVESTIȚII,
Ing. Vasile DIANU**



**MANAGER UIP REGIONAL,
Ing. Cătălin MUȘAT**



AQUAVAS S.A.

RO-730.169, VASLUI, Str. Ștefan cel Mare, nr. 70, ROMÂNIA
C.U.I. RO 17986823, Nr. înregistrare la R.C. J37/682/2005
Cont IBAN: RO37TREZ656509803X004788 și RO73TREZ656509801X04787
Tel: 0235.311.600; 0235.311.700 Fax.:0235.311.900; E-mail: aquavasui@gmail.com



ACORD PREALABIL

CONSILIUL JUDEȚEAN VASLUI
DIRECȚIA TEHNICĂ

ACORD PREALABIL
Nr. 31 din 31.10.2021

În baza cererii înregistrate la Consiliul Județean Vaslui sub nr. 15650 din data de 26.10.2021, și a documentației depuse, de către S.C. Aquavas S.A. Vaslui, prin S.C. Ramboll South East Europe S.R.L., reprezentată prin Bucsa Raluca – Andrada, se emite prezentul Acord prealabil, în vederea realizării lucrării: „Proiectul regional de dezvoltare a infrastructurii de apă și apă uzată din județul Vaslui, în perioada 2014-2020” pentru Extinderea și reabilitarea sistemelor de alimentare cu apă și canalizare în UAT-urile: Murgeni, Falciu, Berezeni, Vetrisoaia, Dodești, Bogdanesti și Costești – completare lucrări, în zona drumurilor județene DJ 244 B, DJ 246 I, DJ 244 A și DJ 244 N, în comunele: Murgeni, Falciu, Berezeni, Vetrisoaia, Dodești, Bogdanesti și Costești, județul Vaslui.

Se impun următoarele condiții:

A. Condiții generale:

1. Obiectivul va fi amplasat la 12 m față de axul drumului, astfel încât să nu afecteze santurile, taluzurile și zona de siguranță a drumului.
2. In cazul afectării/distrugerii drumului județean, beneficiarul aduce la forma inițială acesta pe cheltuiiala proprie.
3. Respectarea legislației și a normelor tehnice în vigoare cu privire la proiectarea lucrărilor de amplasare a obiectivelor în zona drumului județean.
4. Începerea execuției lucrărilor se va face numai după obținerea de către beneficiar, a autorizației de construire și a autorizației de amplasare și acces la drumul județean.

B. Condiții speciale:

1. Se vor obține avizele cerute prin Certificatul de urbanism nr. 521/09.11.2018, emis pentru această lucrare.
2. Toate lucrările se vor executa în conformitate cu normativele în vigoare.
3. Execuția lucrărilor se va realiza cu respectarea prevederilor din autorizația de construire.
4. Acordul prealabil nu ține loc de autorizație de amplasare și / sau acces în zona drumului județean.
5. Acordul prealabil este valabil 3 luni de la data emiterii lui pentru panouri publicitare/12 luni pentru celelalte obiective.

Taxa de eliberare a acordului prealabil s-a achitat cu OP nr. 9 din data de 26.10.2021, în cuantum de 557 lei.

Președinte,
Dumitru Buzatu



Întocmit,
Dohotaru Cristian



Director executiv,
Vieru Mariana

Director executiv adjunct,
Toma Catalin



AUTORIZAȚIE DE AMPLASARE ȘI / SAU ACCES ÎN ZONA DRUMULUI JUDEȚEAN

AUTORIZAȚIE

pentru amplasare și / sau acces în zona drumului județean

Nr. 43 din 5.XI.2021

În conformitate cu prevederile Ordonanței Guvernului nr. 43/1997 privind regimul drumurilor, republicată, cu modificările și completările ulterioare;

În baza cererii înregistrate la Consiliul Județean Vaslui sub nr. 15650 din data de 26.10.2021, și a documentației depuse, de către S.C. Aquavas S.A. Vaslui, prin S.C. Ramboll South East Europe S.R.L., reprezentată prin Bucsa Raluca – Andrada, se eliberează prezenta Autorizație de amplasare și / sau acces în vederea realizării lucrării: „Proiectul regional de dezvoltare a infrastructurii de apă și apă uzată din județul Vaslui, în perioada 2014-2020” pentru Extinderea și reabilitarea sistemelor de alimentare cu apă și canalizare în UAT-urile: Murgeni, Falciu, Berezeni, Vetrisoaia, Dodești, Bogdanesti și Costești – completare lucrări, în zona drumurilor județene DJ 244 B, DJ 246 I, DJ 244 A și DJ 244 N, în comunele: Murgeni, Falciu, Berezeni, Vetrisoaia, Dodești, Bogdanesti și Costești, județul Vaslui.

Se impun următoarele condiții:

A. Condiții generale:

1. Beneficiarul lucrărilor este obligat să solicite și să obțină toate avizele necesare în vederea obținerii autorizației de construire.
2. Beneficiarul lucrărilor va începe execuția acestora numai după obținerea autorizației de construire. La obținerea acesteia beneficiarul va face dovada asupra proprietății privind amplasarea obiectivului cât și a accesului la obiectiv.
3. Valabilitatea prezentei autorizații se întinde pe toată perioada de valabilitate a autorizației de construire. (Pentru panourile publicitare, valabilitatea este de 1 an și poate și prelungită la expirarea perioadei.)
4. Pe toată durata execuției lucrărilor, închiderea sau instituirea restricțiilor de circulație se va face conform Normelor metodologice de aplicare a Ordinului comun nr. 1112/2000 privind condițiile în care organele de administrare a drumurilor publice pot institui restricții sau închide circulația.
5. Beneficiarul răspunde înainte de executarea lucrărilor, de obținerea acordului de la organele deținătoare de instalații aeriene, subterane, construcții de orice fel, precum și pentru plantații existente în zona de execuție a lucrărilor și care pot fi afectate.
6. De tăierea sau tunderea plantației fără aprobări legale precum și degradarea drumurilor, instalațiilor și construcțiilor de orice fel, situate în zona drumului în sectorul în care se execută lucrarea răspunde direct beneficiarul și executantul lucrării.
7. De orice accident de muncă sau circulație întâmplat în timpul, din cauza execuției lucrărilor răspunde direct beneficiarul și executantul lucrării.
8. În timpul execuției lucrărilor se interzice depozitarea pe platforma drumurilor publice a oricărui materiale, utilaje, unelte, pământ, etc.
9. În cazul în care prin construirea, modernizarea, modificarea, întreținerea și repararea sau exploatarea drumurilor publice sau prin lucrările și măsurile de siguranță circulației se impune demolarea, mutarea sau modificarea lucrărilor autorizate, beneficiarul este obligat să execute

lucrările în condițiile prevăzute de lege pe cheltuiala sa, fără nici o despăgubire și în termenul fixat de organul care administrează drumul public.

10. Nerespectarea prevederilor din prezenta autorizație, conduce la anularea acesteia și la aplicarea de sancțiuni.

B. Condiții speciale:

1. Se vor respecta prevederile din Acordul prealabil nr. ⁷³ / ^{5 XI. 2021}, emis pentru această lucrare.
2. Se vor respecta prevederile din avizul Poliției Rutiere nr. /, emis pentru această lucrare.
3. În cazul nerespectării condițiilor din prezența autorizație, beneficiarul va muta, pe cheltuiala sa toate lucrările executate neconform.
4. Prezenta autorizație nu dă dreptul beneficiarului să ocupe abuziv terenuri care nu-i aparțin și care sunt necesare pentru realizarea obiectivului.
5. Obiectivul va fi pus în exploatare după efectuarea recepției lucrărilor.

Taxa de eliberare a acordului prealabil s-a achitat cu OP nr. 9 din data de 26.10.2021, în cuantum de 338 lei.

Președinte
Dumitru Buzătu



Director executiv,
Vieru Mariana



Director executiv adjunct,
Toma Cătălin



Întocmit,
Dohotaru Cristian





ROMÂNIA
JUDEȚUL VASLUI
COMUNA BOGDĂNEȘTI
CONSILIUL LOCAL



RAPORT DE SPECIALITATE

**privind punerea la dispoziția AQUAVAS SA a terenurilor de pe domeniul public al UAT Bogdanesti
pentru "Proiectul regional de dezvoltare a infrastructurii de apă și apă uzată
din județul Vaslui, în perioada 2014-2020"**

Având în vedere Documentația tehnico-economică transmisă de SC Aquavas SA prin Adresa nr. BG5880 din 23.08.2022, aferentă obiectivului de investiție „Proiectul regional de dezvoltare a infrastructurii de apă și apă uzată din județul Vaslui, în perioada 2014-2020”,

Ținând cont de Avizul CTE al SC Aquavas SA nr. 14/11.08.2022;

Propun spre dezbateră și aprobare punerea la dispoziție a terenurilor de pe domeniul public al UAT comuna Bogdanesti în suprafața totală de 30.599,5 mp, din care 1.992 mp mp ocupată definitiv și 28.607,5 mp ocupată temporar, pentru **"Proiectul regional de dezvoltare a infrastructurii de apă și apă uzată din județul Vaslui, în perioada 2014-2020"**, identificate conform Anexei nr. 1- Lista investițiilor și Anexei nr. 2- Planuri generale, care fac parte integrantă din prezenta hotărâre.

Terenurile aferente investițiilor din cadrul proiectului **"Proiectul regional de dezvoltare a infrastructurii de apă și apă uzată din județul Vaslui, în perioada 2014-2020"** menționate la art. 1 fac parte din domeniul public al comunei Bogdanesti, teren intravilan și extravilan.

Consilier asistent achiziții – publice,

Rusca Nicoleta – Marcela



**ROMÂNIA
JUDEȚUL VASLUI
COMUNA BOGDĂNEȘTI
CONSILIUL LOCAL**



Hotărâre nr. 62/2022

privind punerea la dispoziția AQUAVAS SA a terenurilor de pe domeniul public al UAT Bogdanesti pentru “Proiectul regional de dezvoltare a infrastructurii de apă și apă uzată din județul Vaslui, în perioada 2014-2020”

În considerarea dispozițiilor art. 121 alin. (1) și alin. (2) din Constituția României, republicată, ale art. 3, art. 4 și art. 6 paragraful 1 din Carta europeană a autonomiei locale, adoptată la Strasbourg la 15 octombrie 1985, ratificată prin Legea nr. 199/1997, ale art. 7 alin. (2) din Codul Civil;

Având în vedere Referatul de aprobare prezentat de Primarul comunei Bogdanesti pentru Proiectul de hotarare privind punerea la dispoziția AQUAVAS SA a terenurilor de pe domeniul public al UAT Bogdanesti pentru “Proiectul regional de dezvoltare a infrastructurii de apă și apă uzată din județul Vaslui, în perioada 2014-2020”, Raportul compartimentului de resort și Avizele comisiilor de specialitate ale Consiliului Local al comunei Bogdanesti;

Văzând Adresa cu nr. 6078 din 31.08.2022 a SC AQUAVAS SA înregistrată la Primaria comunei Bogdanesti cu nr. 4082/05.09.2022;

În conformitate cu prevederile:

- Legii nr. 51/2006 – Legea serviciilor comunitare de utilități publice, cu modificările și completările ulterioare;
- Legii nr. 241/2006 – Legea serviciului de alimentare cu apă și de canalizare, cu modificările și completările ulterioare;
- Legea nr. 24/2000 privind Normele de tehnică legislativă, cu modificările și completările ulterioare;
- Legea nr. 52/2003 privind transparența decizională în administrația publică, actualizată.

În temeiul prevederilor art. 129, alin. (1), alin. (2), lit. b), alin. (4), lit. f), art. 139 alin. (3), lit. e) și art. 196 alin. (1), lit. a) din Codul administrativ aprobat prin O.U.G nr. 57/2019;

Consiliul local al comunei Bogdănești, județul Vaslui, adoptă prezenta hotărâre.

Art.1. Se aprobă punerea la dispoziție a terenurilor de pe domeniul public al UAT comuna Bogdanesti în suprafața totală de 30.599,5 mp, din care 1.992 mp mp ocupată definitiv și 28.607,5 mp ocupată temporar, pentru “Proiectul regional de dezvoltare a infrastructurii de apă și apă uzată din



ROMÂNIA
JUDEȚUL VASLUI
COMUNA BOGDĂNEȘTI
CONSILIUL LOCAL



județul Vaslui, în perioada 2014-2020”, identificate conform Anexei nr. 1- Lista investițiilor și Anexei nr. 2- Planuri generale, care fac parte integrantă din prezenta hotărâre.

Art.2. Terenurile aferente investițiilor din cadrul proiectului “Proiectul regional de dezvoltare a infrastructurii de apă și apă uzată din județul Vaslui, în perioada 2014-2020” menționate la art. 1 fac parte din domeniul public al comunei Bogdanesti, teren intravilan și extravilan.

Art.3. Prevederile prezentei hotărâri vor fi aduse la îndeplinire de primarul comunei Bogdanesti, județul Vaslui, cu sprijinul secretarului general al comunei, prin compartimentele din aparatul de specialitate al Primarului.

Art.4. Secretarul comunei Bogdănești asigură comunicarea prezentei hotărâri autorităților și instituțiilor publice interesate, precum și aducerea la cunoștință publică.

Bogdănești,

08.09.2022

PREȘEDINTE DE ȘEDINȚĂ,

Neculai TALPEȘ



Contrasemnează,

SECRETAR GENERAL,

Gheorghită-Laurențiu STÂNGĂ



ROMÂNIA
JUDEȚUL VASLUI
COMUNA BOGDĂNEȘTI
CONSILIUL LOCAL



Anexa 1 la HCL nr. 62/2022

Sistem de alimentare cu apa Bogdanesti

Nr. crt.	Denumire amplasament	Suprafete afectate definitiv
Bogdanesti		
1	STAP Bogdanesti	1.192 mp
2	Zona protectie foraje 2x400 mp	800 mp
TOTAL SUPRAFATA AFECTATA DEFINITIV		1.992 mp

Aductiune noua apa bruta – SAA Bogdanesti - Extindere

Nr. Crt.	Tronson	Lungime conducte de aductiune, PEID (m)	PN
		Diametru (mm)	
		90	
1	de la forajele noi la aductiunea existenta	600	10
TOTAL GENERAL(m)		600 ml	
TOTAL SUPRAFATA AFECTATA TEMPORAR REȚELE (Lx2,5m)		1.500 mp	

Rețea de distribuție a apei in SAA Bogdanesti (localitatile Bogdanesti, Visinari si Vladesti) –
Extindere

Lungimea conductelor prevazute pentru extinderea rețelei de alimentare cu apa include si traversarile de pe traseul acesteia.

Nr. crt.	Denumire strada/alee	Lungime rețele alimentare cu apa, PEID (m)
		Diametru (mm)
		110



ROMÂNIA
JUDEȚUL VASLUI
COMUNA BOGDĂNEȘTI
CONSILIUL LOCAL



Nr. crt.	Denumire strada/alee	Lungime rețele alimentare cu apă, PEID (m)
		Diametru (mm)
		110
Bogdanesti		
1	Str. 1	1.105
2	Str. 2	981
3	Str. 3	869
4	Str. 4	468
5	Str. 5	213
6	Str. 6	156
7	Str. 7	184
8	Str. 8	214
9	Str. 9	764
10	Str. 10	1.037
Total Bogdanesti pe diametre (m)		5.991
Visinari		
1	Str. 12	817
2	Str. 13	591
3	Str. 14	214
4	Str. 15	351
5	Str. 16	175
TOTAL Visinari pe diametre (m)		2.148
Vladesti		
1	Str. 11	576
2	Str. 17	560
3	Str. 18	623



ROMÂNIA
JUDEȚUL VASLUI
COMUNA BOGDĂNEȘTI
CONSILIUL LOCAL




Nr. crt.	Denumire strada/alee	Lungime rețele alimentare cu apă, PEID (m)
		Diametru (mm)
		110
4	Str. 19	584
5	Str. 20	361
Total Vladesti pe diametre (m)		2.704
TOTAL GENERAL (m)		10.843 ml
TOTAL SUPRAFATA AFECTATA TEMPORAR REȚELE (Lx2,5m)		27.107,5 mp

- o subtraversare a drumului județean DJ 245D, prin foraj orizontal;
- 9 subtraversari de vai locale prin foraj orizontal.

PREȘEDINTE DE ȘEDINȚĂ,

Neculai TALPEȘ



Vișinari

UAT COSTEȘTI

Vladești


Bogdănești

UAT BOGDĂNEȘTI

UAT ALEXANDRU VLAHUȚĂ

Alocare pe zone agricole - UAT Bogdănești - Subsectorul			
№. C/C	Tipul zonei	Suprafața totală de teren agricol (ha)	PG
1		100	
TOTAL ZONE (ha)			

Baza de date privind așezările în SAU Bogdănești - Subsectorul			
№. crt.	Denumirea așezării/zonei	Suprafața totală de teren agricol (ha)	PG
	Bogdănești	100	
Total suprafață pe așezări (ha)			
TOTAL VILAGI în SAU (ha)			
Total suprafață pe așezări (ha)			
TOTAL ZONE (ha)			



Comuna Bogdănești - Vaslui

Șef de proiect: [Nume]

Proiectant: [Nume]

Scara: 1:1000

Proiect nr. [Număr]

Proiectat în anul [An]

Proiectat în luna [Lună]

Proiectat în ziua [Ziua]

Proiectat în ora [Ora]

Proiectat în orașul [Oraș]

Proiectat în județul [Județ]

Proiectat în țara [Țară]

Front de captare propus Bogdănești

Front de captare existent Bogdănești

2012-4. Sistemul de distribuție în cadrul SAU Bogdănești
 SAU PEID De 100 l/s în cadrul SAU Bogdănești
 SAU PEID De 100 l/s în cadrul SAU Bogdănești

SAU Bogdănești SAU Bogdănești SAU Bogdănești
 SAU Bogdănești SAU Bogdănești SAU Bogdănești

SAU Bogdănești SAU Bogdănești SAU Bogdănești
 SAU Bogdănești SAU Bogdănești SAU Bogdănești

SAU Bogdănești SAU Bogdănești SAU Bogdănești
 SAU Bogdănești SAU Bogdănești SAU Bogdănești

SAU Bogdănești SAU Bogdănești SAU Bogdănești
 SAU Bogdănești SAU Bogdănești SAU Bogdănești

SAU Bogdănești SAU Bogdănești SAU Bogdănești
 SAU Bogdănești SAU Bogdănești SAU Bogdănești

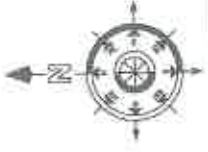
SAU Bogdănești SAU Bogdănești SAU Bogdănești
 SAU Bogdănești SAU Bogdănești SAU Bogdănești

Gospodărie de apă existentă Bogdănești

SAU Bogdănești SAU Bogdănești SAU Bogdănești
 SAU Bogdănești SAU Bogdănești SAU Bogdănești

SAU Bogdănești

SAU Bogdănești

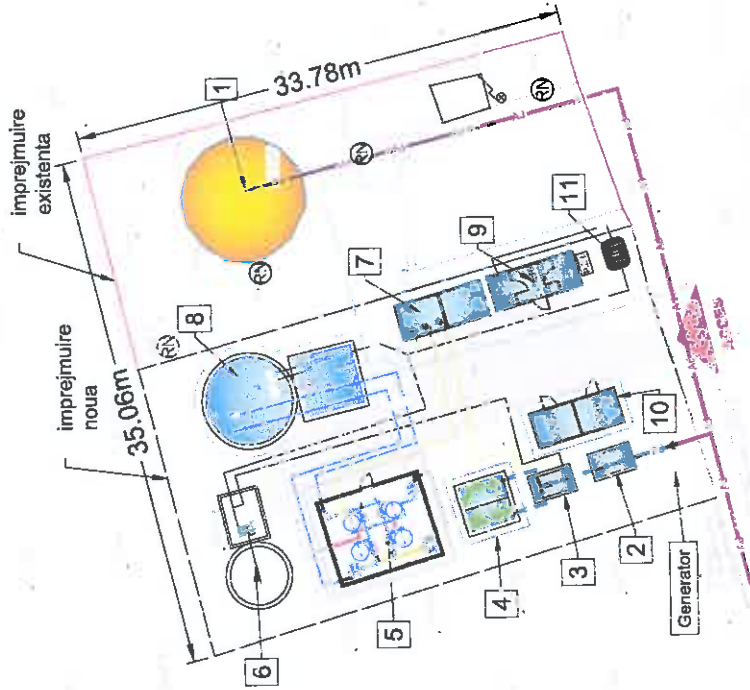


LEGENDA CONDUCTE

-  Conducta aductiune existenta
-  Conducta distributie existenta

LEGENDA OBIECTE

- 1 - Reabilitare rezervor de inmagazinare existent, V=150 mc
- 2 - Camin debitmetru
- 3 - Camin mixer si distributie
- 4 - Bazin de reactie
- 5 - Statie de filtre
- 6 - Bazin de recuperare apa de la spalare
- 7 - Statie de clorare
- 8 - Rezervor nou proiectat V=100 mc
- 9 - Administrativ
- 10 - Administrativ
- 11 - Bazin vidanjabil



Revizia	Nim de / Semnatura	Mo ul respectiului / Semnatura																																								
Denumirea proiect: PROIECTUL REGIONAL DE DEZVOLTARE A INFRASTRUCTURII DE APA SI APA UTILIZATA DIN JUDEȚUL VASLUI, IN PERIOADA 2014-2020																																										
COD SMIS 2014 + 115982 Contract de servicii 3739 / 31.10.2017																																										
AUTORITATEA CONTRACTANTA: S.C. AQUAVAS S.A. VASLUI																																										
<table border="1"> <tr> <th colspan="2">RAMBOLL</th> <th colspan="2">RAMBOLL SOUTH EAST EUROPE</th> </tr> <tr> <td>Adresa</td> <td>Str. Mihail Kogalniceanu, nr. 10, Vaslui</td> <td>Str. Mihail Kogalniceanu, nr. 10, Vaslui</td> <td>Str. Mihail Kogalniceanu, nr. 10, Vaslui</td> </tr> <tr> <td>Proiectant</td> <td>Dr. Ing. M. Ionescu</td> <td>Dr. Ing. M. Ionescu</td> <td>Dr. Ing. M. Ionescu</td> </tr> <tr> <td>Data</td> <td>Dr. Ing. M. Ionescu</td> <td>Dr. Ing. M. Ionescu</td> <td>Dr. Ing. M. Ionescu</td> </tr> <tr> <td>Verificat</td> <td>Ing. C. Hristea</td> <td>Ing. C. Hristea</td> <td>Ing. C. Hristea</td> </tr> <tr> <td>Aprobat</td> <td>Ing. N. Apucari</td> <td>Ing. N. Apucari</td> <td>Ing. N. Apucari</td> </tr> <tr> <td>Scara</td> <td>1:2.5</td> <td>1:2.5</td> <td>1:2.5</td> </tr> <tr> <td>Fișă</td> <td colspan="2">Proiect de studiu</td> <td>Proiect de studiu</td> </tr> <tr> <td>C.F.</td> <td colspan="2">Compania de apă SA UAS Bogdanesti</td> <td>Compania de apă SA UAS Bogdanesti</td> </tr> <tr> <td></td> <td colspan="2">Nr. planșă: 3739-PS-STMP-31</td> <td></td> </tr> </table>			RAMBOLL		RAMBOLL SOUTH EAST EUROPE		Adresa	Str. Mihail Kogalniceanu, nr. 10, Vaslui	Str. Mihail Kogalniceanu, nr. 10, Vaslui	Str. Mihail Kogalniceanu, nr. 10, Vaslui	Proiectant	Dr. Ing. M. Ionescu	Dr. Ing. M. Ionescu	Dr. Ing. M. Ionescu	Data	Dr. Ing. M. Ionescu	Dr. Ing. M. Ionescu	Dr. Ing. M. Ionescu	Verificat	Ing. C. Hristea	Ing. C. Hristea	Ing. C. Hristea	Aprobat	Ing. N. Apucari	Ing. N. Apucari	Ing. N. Apucari	Scara	1:2.5	1:2.5	1:2.5	Fișă	Proiect de studiu		Proiect de studiu	C.F.	Compania de apă SA UAS Bogdanesti		Compania de apă SA UAS Bogdanesti		Nr. planșă: 3739-PS-STMP-31		
RAMBOLL		RAMBOLL SOUTH EAST EUROPE																																								
Adresa	Str. Mihail Kogalniceanu, nr. 10, Vaslui	Str. Mihail Kogalniceanu, nr. 10, Vaslui	Str. Mihail Kogalniceanu, nr. 10, Vaslui																																							
Proiectant	Dr. Ing. M. Ionescu	Dr. Ing. M. Ionescu	Dr. Ing. M. Ionescu																																							
Data	Dr. Ing. M. Ionescu	Dr. Ing. M. Ionescu	Dr. Ing. M. Ionescu																																							
Verificat	Ing. C. Hristea	Ing. C. Hristea	Ing. C. Hristea																																							
Aprobat	Ing. N. Apucari	Ing. N. Apucari	Ing. N. Apucari																																							
Scara	1:2.5	1:2.5	1:2.5																																							
Fișă	Proiect de studiu		Proiect de studiu																																							
C.F.	Compania de apă SA UAS Bogdanesti		Compania de apă SA UAS Bogdanesti																																							
	Nr. planșă: 3739-PS-STMP-31																																									